

Linealidades encontradas: Instituto de seguridad alimentaria y desnutrición

Sánchez Pérez, Erica

2024-12-12

<https://hdl.handle.net/20.500.11777/6172>

<http://repositorio.iberopuebla.mx/licencia.pdf>



**UNIVERSIDAD
IBEROAMERICANA
PUEBLA**

CROQUIS DE LOCALIZACIÓN



UBICACIÓN
CALLE EMILIANO ZAPATA
833-779,74240 ATlixco, PUEBLA.

PROYECTO
INSTITUTO DE SEGURIDAD
ALIMENTARIA Y DESNUTRICIÓN

ASESOR
ARQ. CARLOS BUSTOS MOTA






ASIGNATURA
SEMINARIO DE CONSTRUCCIÓN

CUADRO DE ÁREAS

ESPACIO	ÁREA m ²
ÁREA TOTAL DEL TERRENO	7,682.31 m ²
COS 40%	3,072.92 m ²
CUS 0.2 VCS AT	- m ²
ÁREA LIBRE	- m ²
CAS 60% AL	4,609.38 m ²

SIMBOLOGÍA, NOTAS Y ESPECIFICACIONES

SIMBOLOGÍA

-  Toma Electrica
-  Toma de agua potable
-  Toma de drenaje
-  Luminarias exteriores
-  Toma de internet



NOMBRE DEL PLANO
PLANO TOPOGRÁFICO

INFORMACION
FECHA DE ELABORACIÓN: SEPTIEMBRE 2024
ESCALA: S/E DIMENSIONES: METROS

INF-1

ZA