

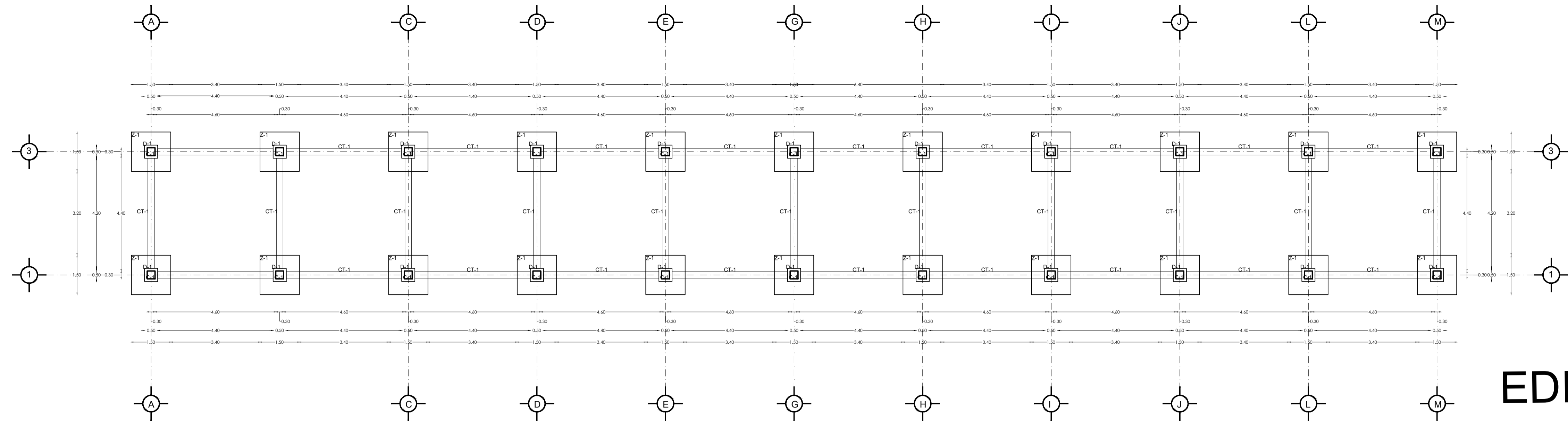
Linealidades encontradas: Instituto de seguridad alimentaria y desnutrición

Sánchez Pérez, Erica

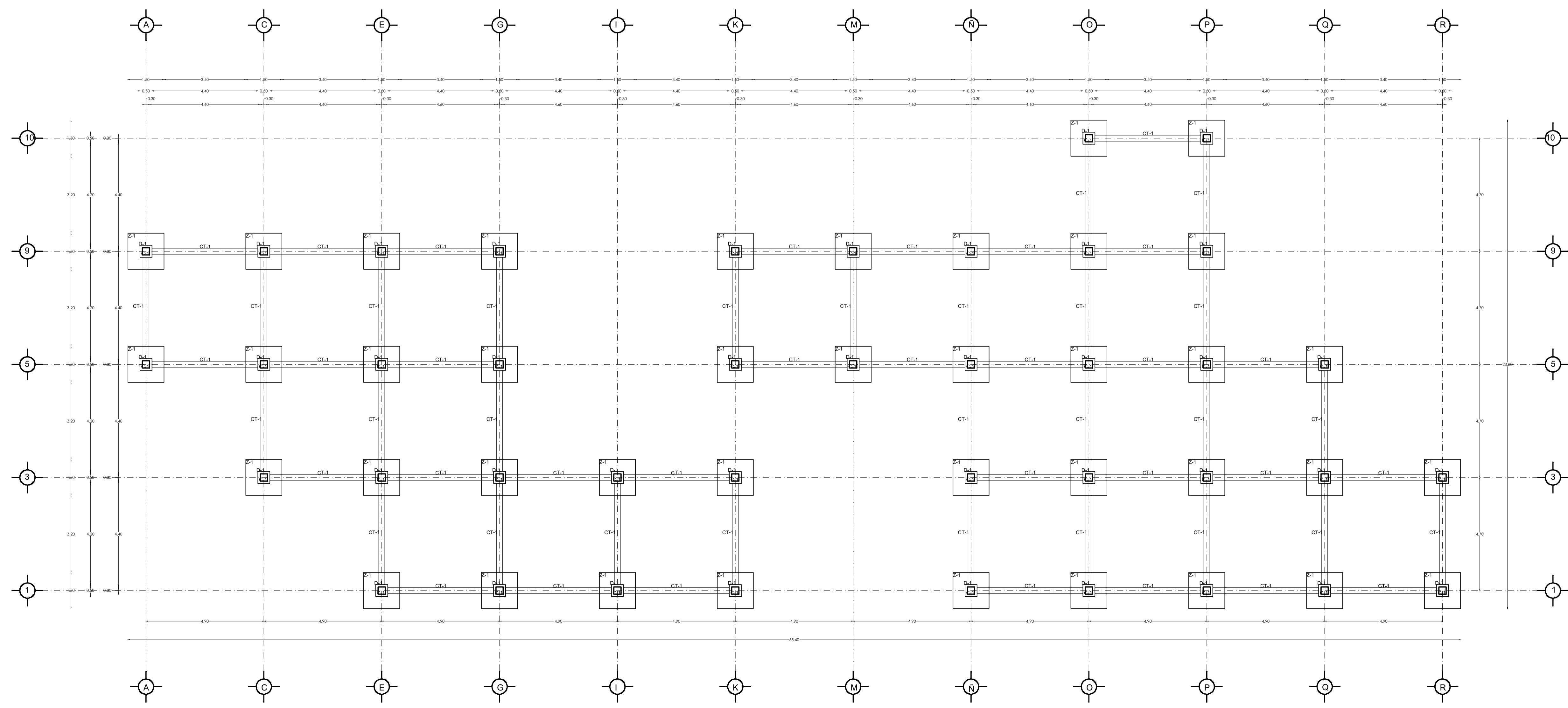
2024-12-12

<https://hdl.handle.net/20.500.11777/6172>

<http://repositorio.iberopuebla.mx/licencia.pdf>



EDIFICIO A



EDIFICIO B

**UNIVERSIDAD
IBEROAMERICANA
PUEBLA**

CROQUIS DE LOCALIZACIÓN

UBICACIÓN
CALLE EMILIANO ZAPATA
833-779,74240 ATLIXCO, PUEBLA.

PROYECTO
INSTITUTO DE SEGURIDAD
ALIMENTARIA Y DESNUTRICIÓN

ASESOR
ARQ. CARLOS BUSTOS MOTA

ASIGNATURA
SEMINARIO DE CONSTRUCCIÓN

CUADRO DE ÁREAS

ESPACIO	ÁREA m ²
ÁREA TOTAL DEL TERRENO	7,882.31 m ²
COS 40%	3,072.92 m ²
CUS 0.2 VCS AT	- m ²
ÁREA LIBRE	- m ²
CAS 60% AL	4,609.38 m ²

SIMBOLOGÍA, NOTAS Y ESPECIFICACIONES

SIMBOLOGÍA

- INDICA COTA A EJES
- INDICA TRANSICIÓN DE NIVEL
- INDICA CORTE GENERAL
- NIVEL DE PISO TERMINADO
- INDICA COTA A PAÑOS
- INDICA INICIO DE ESCALERAS
- TRANSICIÓN DE NIVEL
- INDICA CURVA DE NIVEL
- VENTANA
- MURO DE CARGA
- PUERTA
- CANCEL

- NOTAS GENERAL**
- 1 LAS COTAS RIGEN SOBRE EL DIBUJO
 - 2 LAS COTAS SE VERIFICARÁN EN OBRA
 - 3 LAS COTAS ESTÁN INDICADAS EN METROS
 - 4 LOS NIVELES SE VERIFICARÁN EN OBRA
 - 5 EL NIVEL DE PISO TERMINADO O.O DE PROYECTO SERÁ IGUAL A LA COTA 2179 DEL PLANO TOPOGRÁFICO

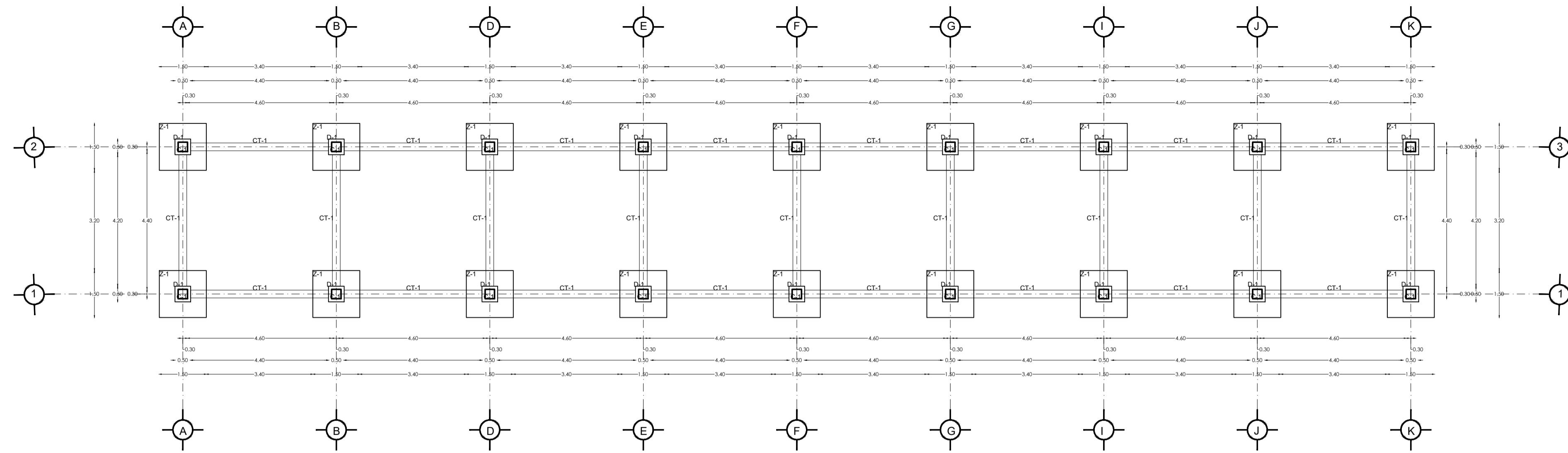


NOMBRE DEL PLANO
PLANO DE CIMENTACIÓN

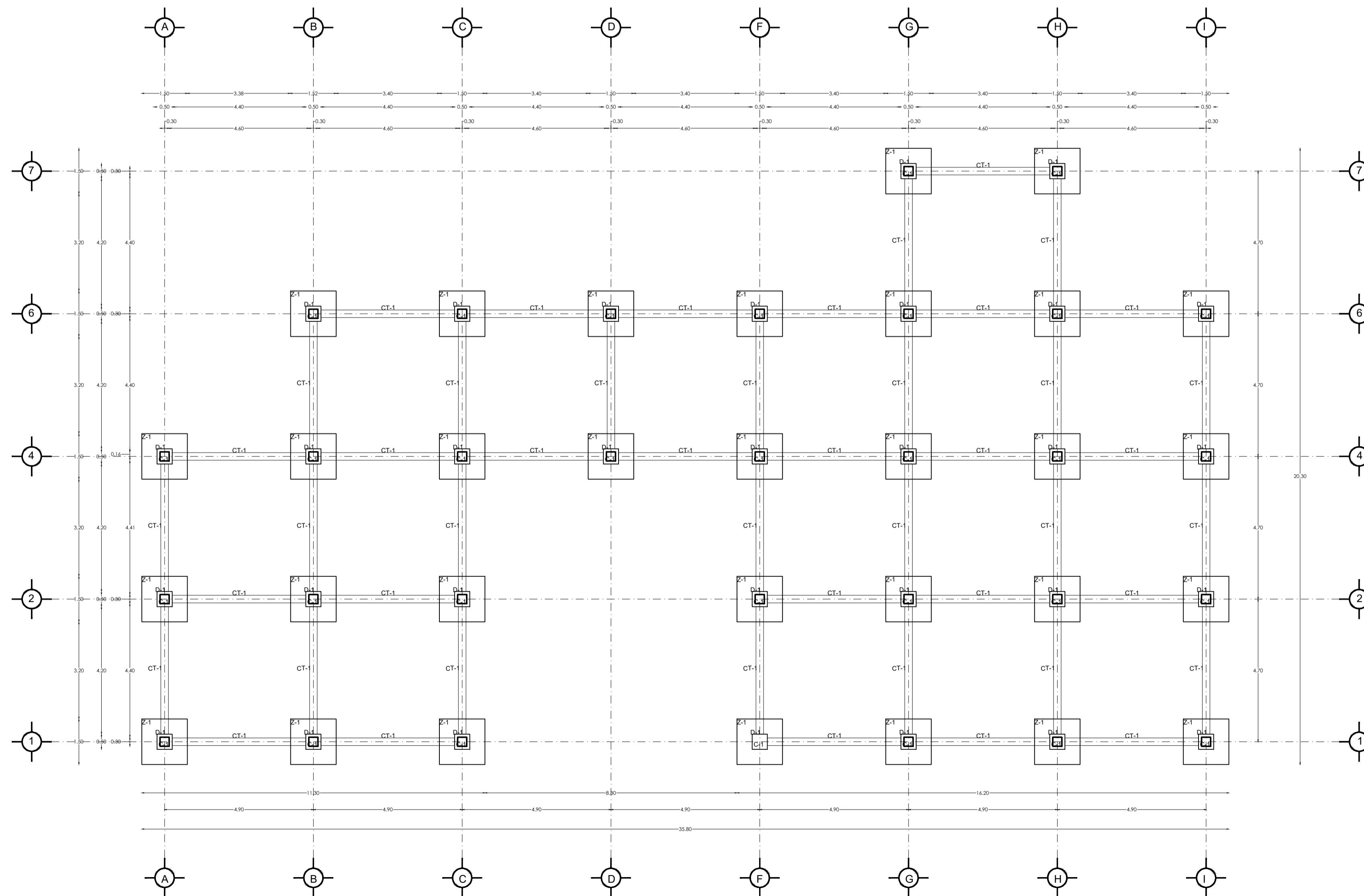
INFORMACION
FECHA DE ELABORACIÓN: NOVIEMBRE 2024
ESCALA: 1/100 DIMENSIONES: METROS

EST-1

ZA




EDIFICIO C



EDIFICIO D

UNIVERSIDAD
IBEROAMERICANA
PUEBLA

CROQUIS DE LOCALIZACIÓN



UBICACIÓN
CALLE EMILIANO ZAPATA
833-779,74240 ATLIXCO, PUEBLA.

PROYECTO
INSTITUTO DE SEGURIDAD
ALIMENTARIA Y DESNUTRICIÓN

ASESOR
ARQ. CARLOS BUSTOS MOTA

ASIGNATURA
SEMINARIO DE CONSTRUCCIÓN

CUADRO DE ÁREAS	
ESPACIO	ÁREA m ²
ÁREA TOTAL DEL TERRENO	7,882.31 m ²
COS 40%	3,072.92 m ²
CUS 0.2 VCS AT	- m ²
ÁREA LIBRE	- m ²
CAS 60% AL	4,609.38 m ²

SIMBOLOGÍA, NOTAS Y ESPECIFICACIONES

SIMBOLOGÍA

	INDICA COTA A EJES
	INDICA TRANSICIÓN DE NIVEL
	INDICA CORTE GENERAL
	NIVEL DE PISO TERMINADO
	INDICA COTA A PAÑOS
	INDICA INICIO DE ESCALERAS
	TRANSICIÓN DE NIVEL
	INDICA CURVA DE NIVEL
	VENTANA
	MURO DE CARGA
	PUERTA
	CANCEL

NOTAS GENERAL

- 1 LAS COTAS RIGEN SOBRE EL DIBUJO
- 2 LAS COTAS SE VERIFICARÁN EN OBRA
- 3 LAS COTAS ESTÁN INDICADAS EN METROS
- 4 LOS NIVELES SE VERIFICARÁN EN OBRA
- 5 EL NIVEL DE PISO TERMINADO 0.0 DE PROYECTO SERÁ IGUAL A LA COTA 2179 DEL PLANO TOPOGRÁFICO



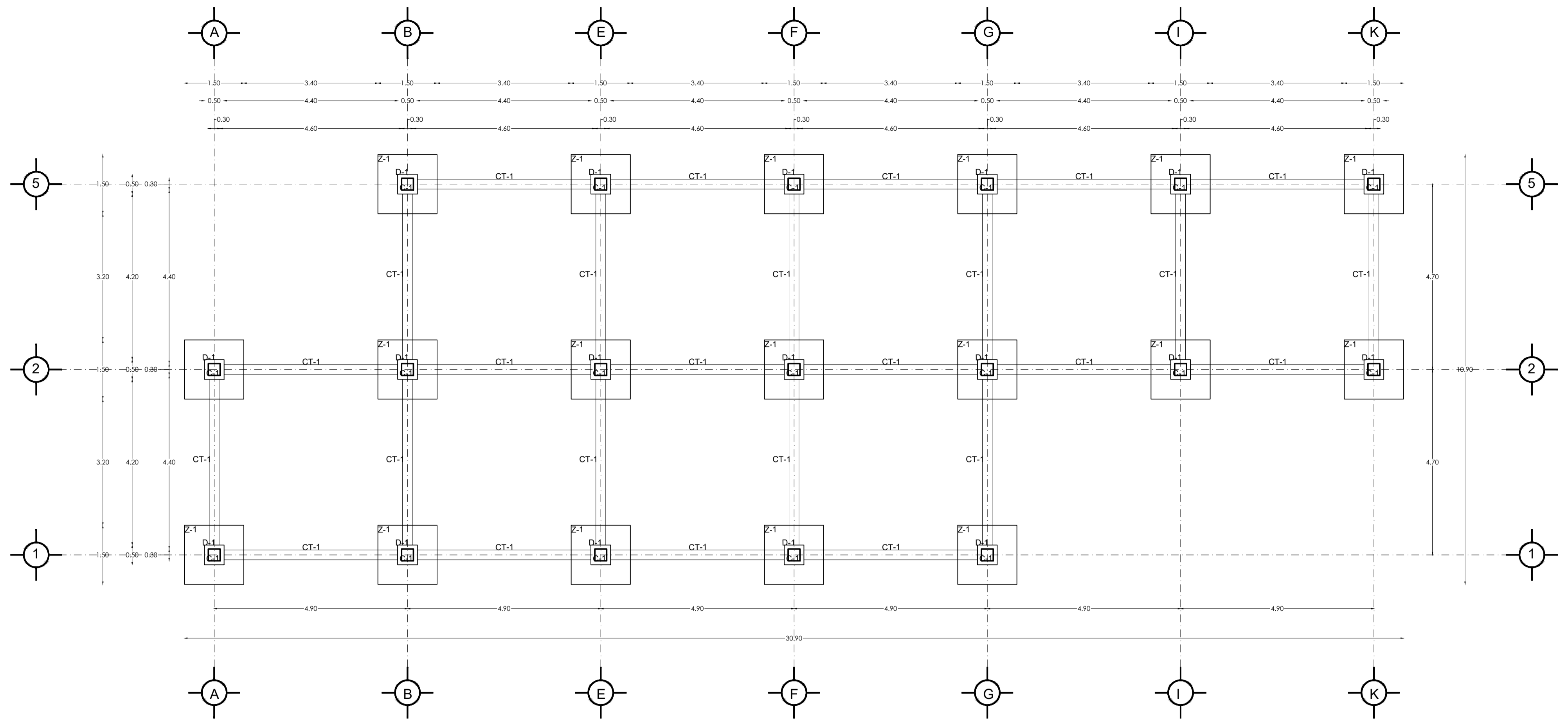
NOMBRE DEL PLANO
PLANO DE CIMENTACIÓN

INFORMACION
FECHA DE ELABORACIÓN: NOVIEMBRE 2024
ESCALA: 1/100 DIMENSIONES: METROS

EST-2

ZA

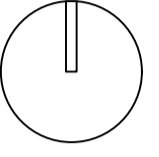
1ra prin. Via Cortu 28, San Cosme, Tlax. Tel. 2228023857



EDIFICIO E

UNIVERSIDAD
IBEROAMERICANA
PUEBLA

CROQUIS DE LOCALIZACIÓN



UBICACIÓN
CALLE EMILIANO ZAPATA
833-779,74240 ATLIXCO, PUEBLA.

PROYECTO
INSTITUTO DE SEGURIDAD
ALIMENTARIA Y DESNUTRICIÓN

ASESOR
ARQ. CARLOS BUSTOS MOTA

ASIGNATURA
SEMINARIO DE CONSTRUCCIÓN

CUADRO DE ÁREAS

ESPACIO	AREA m ²
ÁREA TOTAL DEL TERRENO	7.682.31 m ²
COS 40%	3.072.92 m ²
CAS 60% AL	4.609.38 m ²

SIMBOLOGÍA, NOTAS Y ESPECIFICACIONES

SIMBOLOGÍA

	INDICA COTA A EJES
	INDICA TRANSICIÓN DE NIVEL
	INDICA CORTE GENERAL
	NIVEL DE PISO TERMINADO
	INDICA COTA A PAÑOS
	INDICA INICIO DE ESCALERAS
	TRANSICIÓN DE NIVEL
	INDICA CURVA DE NIVEL
	VENTANA
	MURO DE CARGA
	PUERTA
	CANCEL

NOTAS GENERAL

- 1 LAS COTAS RIGEN SOBRE EL DIBUJO
- 2 LAS COTAS SE VERIFICARÁN EN OBRA
- 3 LAS COTAS ESTÁN INDICADAS EN METROS
- 4 LOS NIVELES SE VERIFICARÁN EN OBRA
- 5 EL NIVEL DE PISO TERMINADO 0.0 DE PROYECTO SERÁ IGUAL A LA COTA 2179 DEL PLANO TOPOGRÁFICO



NOMBRE DEL PLANO

PLANO DE CIMENTACIÓN

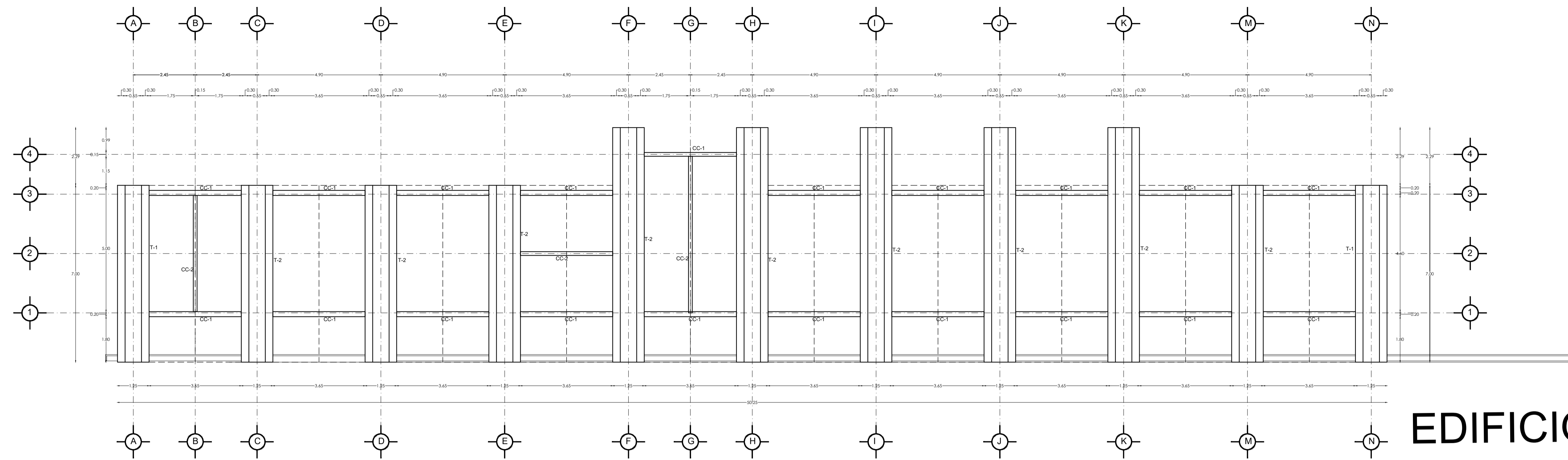
INFORMACION

FECHA DE ELABORACIÓN: NOVIEMBRE 2024
ESCALA: 1/100 DIMENSIONES: METROS

EST-3

ZA

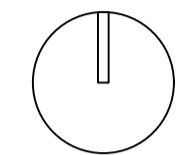
1ra prtu. Via Corta 28, San Cosme, Tlax. Tel. 2228023857



EDIFICIO A



EDIFICIO B



UBICACIÓN
CALLE EMILIANO ZAPATA
833-779,74240 ATLIXCO, PUEBLA.

PROYECTO
INSTITUTO DE SEGURIDAD
ALIMENTARIA Y DESNUTRICIÓN

ASESOR
ARQ. CARLOS BUSTOS MOTA

ASIGNATURA
SEMINARIO DE CONSTRUCCIÓN

CUADRO DE ÁREAS	
ESPACIO	ÁREA m ²
ÁREA TOTAL DEL TERRENO	7,882.31 m ²
COS 40%	3,072.92 m ²
CAS 60% AL	4,609.38 m ²

SIMBOLOGÍA, NOTAS Y ESPECIFICACIONES

SIMBOLOGÍA	
	INDICA TRANSICIÓN DE NIVEL
	INDICA CORTE GENERAL
	NIVEL DE PISO TERMINADO
	INDICA COTA A PAÑOS
	INDICA INICIO DE ESCALERAS
	TRANSICIÓN DE NIVEL
	INDICA CURVA DE NIVEL
	VENTANA
	MURO DE CARGA
	PUERTA
	CANCEL

NOTAS GENERAL

- 1 LAS COTAS RIGEN SOBRE EL DIBUJO
- 2 LAS COTAS SE VERIFICARÁN EN OBRA
- 3 LAS COTAS ESTÁN INDICADAS EN METROS
- 4 LOS NIVELES SE VERIFICARÁN EN OBRA
- 5 EL NIVEL DE PISO TERMINADO 0.0 DE PROYECTO SERÁ IGUAL A LA COTA 2179 DEL PLANO TOPOGRÁFICO

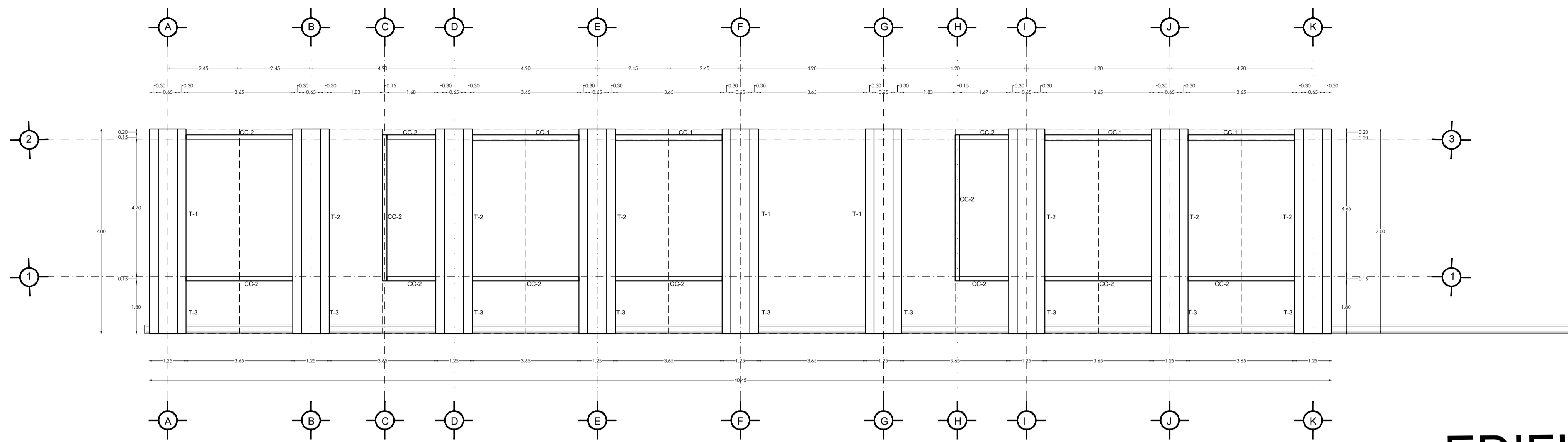


NOMBRE DEL PLANO
PLANO DE DETALLES DE TRABES

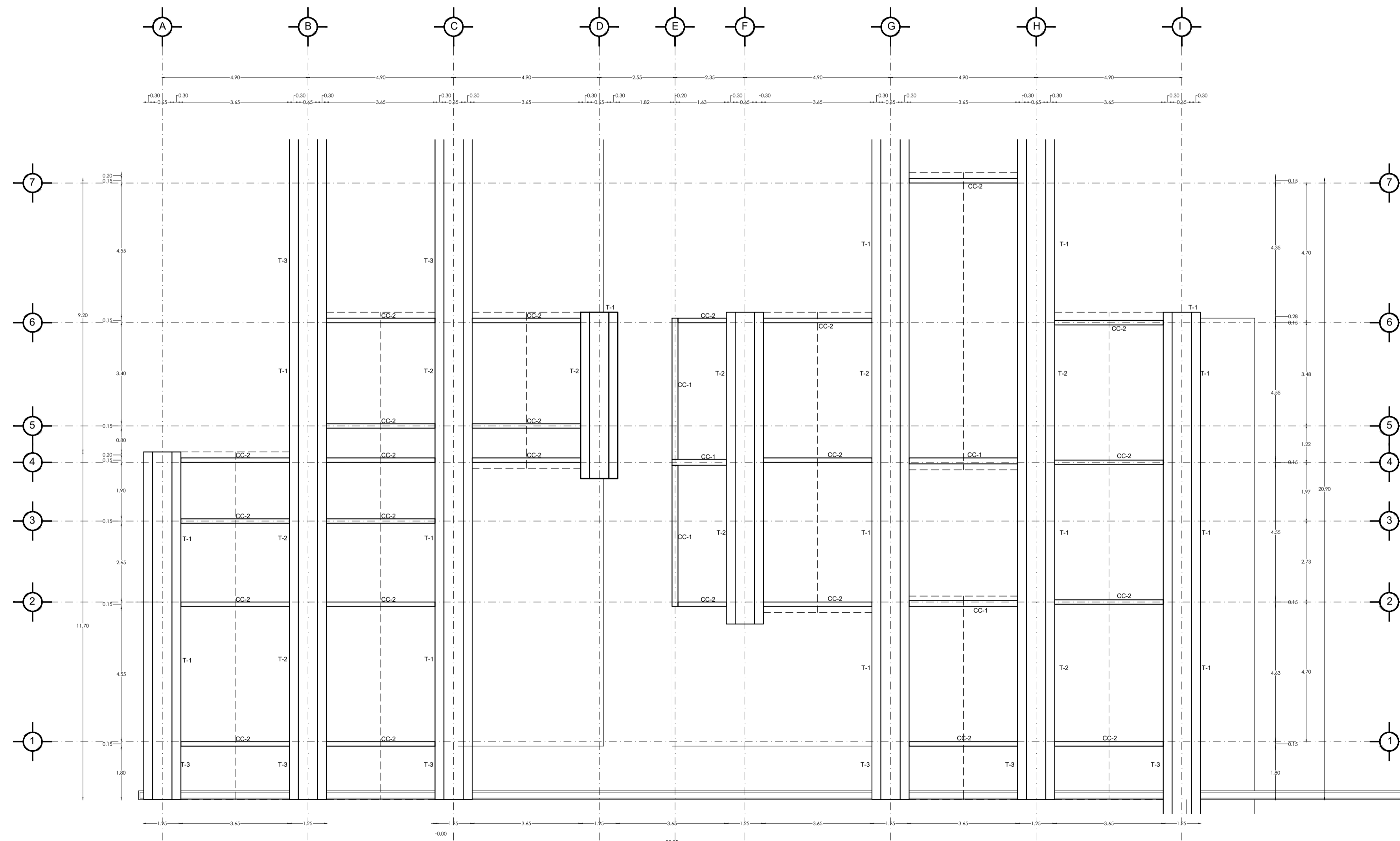
INFORMACION
FECHA DE ELABORACIÓN: NOVIEMBRE 2024
ESCALA: 1/100 DIMENSIONES: METROS

EST-4

ZA



EDIFICIO C



EDIFICIO D

UNIVERSIDAD
IBEROAMERICANA
PUEBLA

CROQUIS DE LOCALIZACIÓN

UBICACIÓN
CALLE EMILIANO ZAPATA
833-779,74240 ATLIXCO, PUEBLA.

PROYECTO
INSTITUTO DE SEGURIDAD
ALIMENTARIA Y DESNUTRICIÓN

ASESOR
ARQ. CARLOS BUSTOS MOTA

ASIGNATURA
SEMINARIO DE CONSTRUCCIÓN

CUADRO DE ÁREAS

ESPACIO	AREA m ²
ÁREA TOTAL DEL TERRENO	7,682.31 m ²
CCS 40%	3,072.92 m ²
CAS 60% AL	4,609.38 m ²

SIMBOLOGÍA, NOTAS Y ESPECIFICACIONES

SIMBOLOGÍA

	INDICA COTA A EJES
	INDICA TRANSICIÓN DE NIVEL
	INDICA CORTE GENERAL
	NIVEL DE PISO TERMINADO
	INDICA COTA A PAÑOS
	INDICA INICIO DE ESCALERAS
	TRANSICIÓN DE NIVEL
	INDICA CURVA DE NIVEL
	VENTANA
	MURO DE CARGA
	PUERTA
	CANCEL

- NOTAS GENERAL
- 1 LAS COTAS RIGEN SOBRE EL DIBUJO
 - 2 LAS COTAS SE VERIFICARÁN EN OBRA
 - 3 LAS COTAS ESTÁN INDICADAS EN METROS
 - 4 LOS NIVELES SE VERIFICARÁN EN OBRA
 - 5 EL NIVEL DE PISO TERMINADO 0.0 DE PROYECTO SERÁ IGUAL A LA COTA 2179 DEL PLANO TOPOGRÁFICO

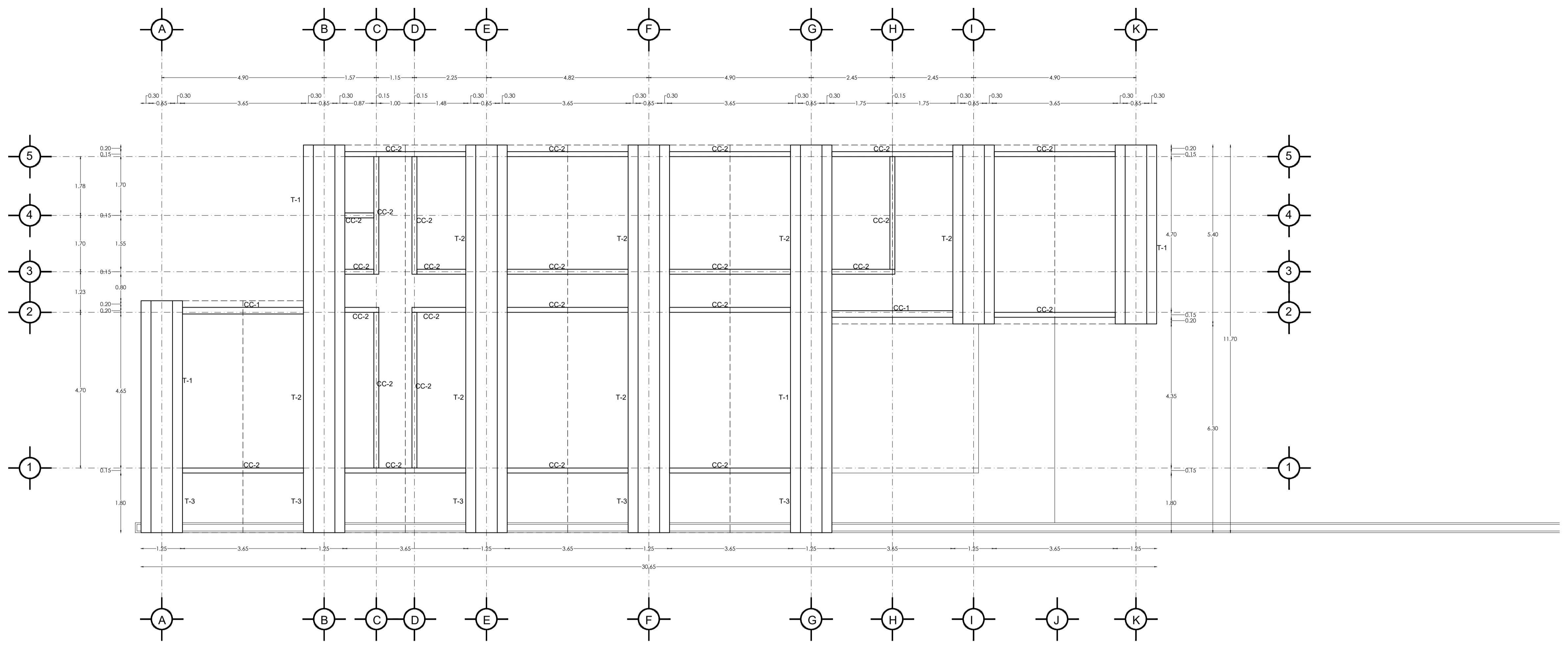


NOMBRE DEL PLANO
PLANO DE DETALLES DE TRABES

INFORMACION
FECHA DE ELABORACIÓN: NOVIEMBRE 2024
ESCALA: 1/100 DIMENSIONES: METROS

EST-5

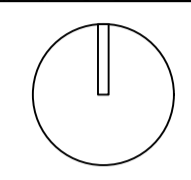
ZA



EDIFICIO E

UNIVERSIDAD
IBEROAMERICANA
PUEBLA

CROQUIS DE LOCALIZACIÓN



UBICACIÓN
CALLE EMILIANO ZAPATA
833-779,74240 ATLIXCO, PUEBLA.

PROYECTO
INSTITUTO DE SEGURIDAD
ALIMENTARIA Y DESNUTRICIÓN

ASESOR
ARQ. CARLOS BUSTOS MOTA

ASIGNATURA
SEMINARIO DE CONSTRUCCIÓN

CUADRO DE ÁREAS	
ESPACIO	ÁREA m ²
ÁREA TOTAL DEL TERRENO	7,882.31 m ²
COS 40%	3,072.92 m ²
CAS 60% AL	4,609.38 m ²

SIMBOLOGÍA, NOTAS Y ESPECIFICACIONES

SIMBOLOGÍA	
	INDICA COTA A EJES
	INDICA TRANSICIÓN DE NIVEL
	INDICA CORTE GENERAL
	NIVEL DE PISO TERMINADO
	INDICA COTA A PAÑOS
	INDICA INICIO DE ESCALERAS
	TRANSICIÓN DE NIVEL
	INDICA CURVA DE NIVEL
	VENTANA
	MURO DE CARGA
	PUERTA
	CANCEL

NOTAS GENERAL

- 1 LAS COTAS RIGEN SOBRE EL DIBUJO
- 2 LAS COTAS SE VERIFICARÁN EN OBRA
- 3 LAS COTAS ESTÁN INDICADAS EN METROS
- 4 LOS NIVELES SE VERIFICARÁN EN OBRA
- 5 EL NIVEL DE PISO TERMINADO 0.0 DE PROYECTO SERÁ IGUAL A LA COTA 2179 DEL PLANO TOPOGRÁFICO



NOMBRE DEL PLANO
PLANO DETALLES DE TRABES

INFORMACION
FECHA DE ELABORACIÓN: NOVIEMBRE 2024
ESCALA: 1/75 DIMENSIONES: METROS

EST-6

ZA



UBICACIÓN
CALLE EMILIANO ZAPATA
833-779,74240 ATLIXCO, PUEBLA.

PROYECTO
INSTITUTO DE SEGURIDAD
ALIMENTARIA Y DESNUTRICIÓN

ASESOR
ARQ. CARLOS BUSTOS MOTA

ASIGNATURA
SEMINARIO DE CONSTRUCCIÓN

CUADRO DE ÁREAS

ESPACIO	ÁREA m ²
ÁREA TOTAL DEL TERRENO	7,682.31 m ²
COS 40%	3,072.92 m ²
CAS 60% AL	4,609.38 m ²

SIMBOLOGÍA, NOTAS Y ESPECIFICACIONES

SIMBOLOGÍA

	INDICA COTA A EJES
	INDICA TRANSICIÓN DE NIVEL
	INDICA CORTE GENERAL
	NIVEL DE PISO TERMINADO
	INDICA COTA A PAÑOS
	INDICA INICIO DE ESCALERAS
	TRANSICIÓN DE NIVEL
	INDICA CURVA DE NIVEL
	VENTANA
	MURO DE CARGA
	PUERTA
	CANCEL

NOTAS GENERAL

- 1 LAS COTAS RIGEN SOBRE EL DIBUJO
- 2 LAS COTAS SE VERIFICARÁN EN OBRA
- 3 LAS COTAS ESTÁN INDICADAS EN METROS
- 4 LOS NIVELES SE VERIFICARÁN EN OBRA
- 5 EL NIVEL DE PISO TERMINADO 0.0 DE PROYECTO SERÁ IGUAL A LA COTA 2179 DEL PLANO TOPOGRÁFICO



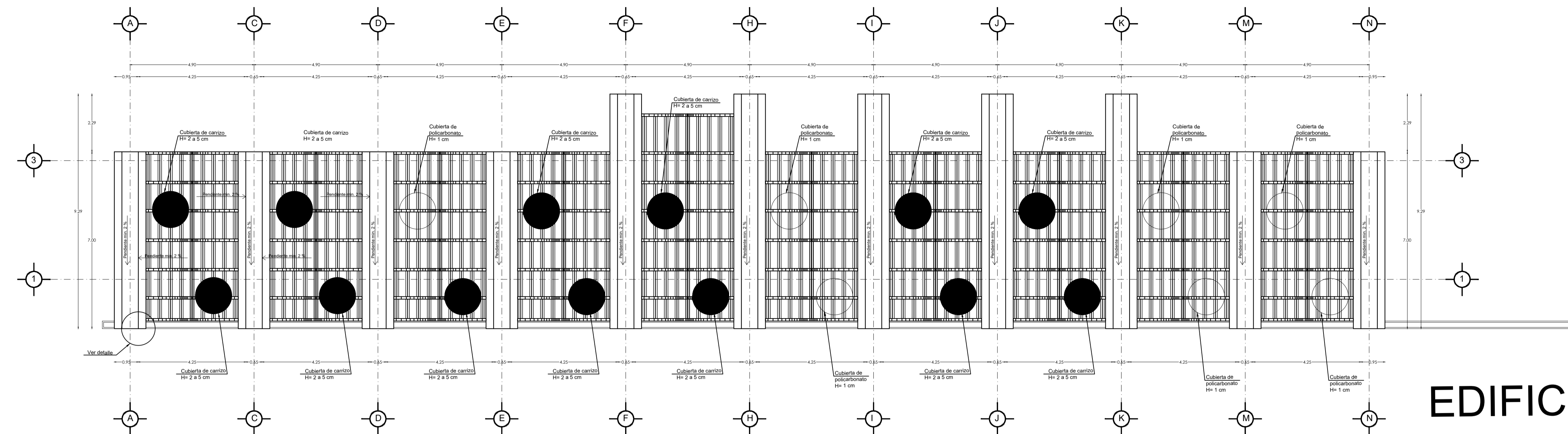
LA VERDAD
NOS HARÁ LIBRES
UNIVERSIDAD
IBEROAMERICANA
PUEBLA

NOMBRE DEL PLANO
PLANO DE CUBIERTA

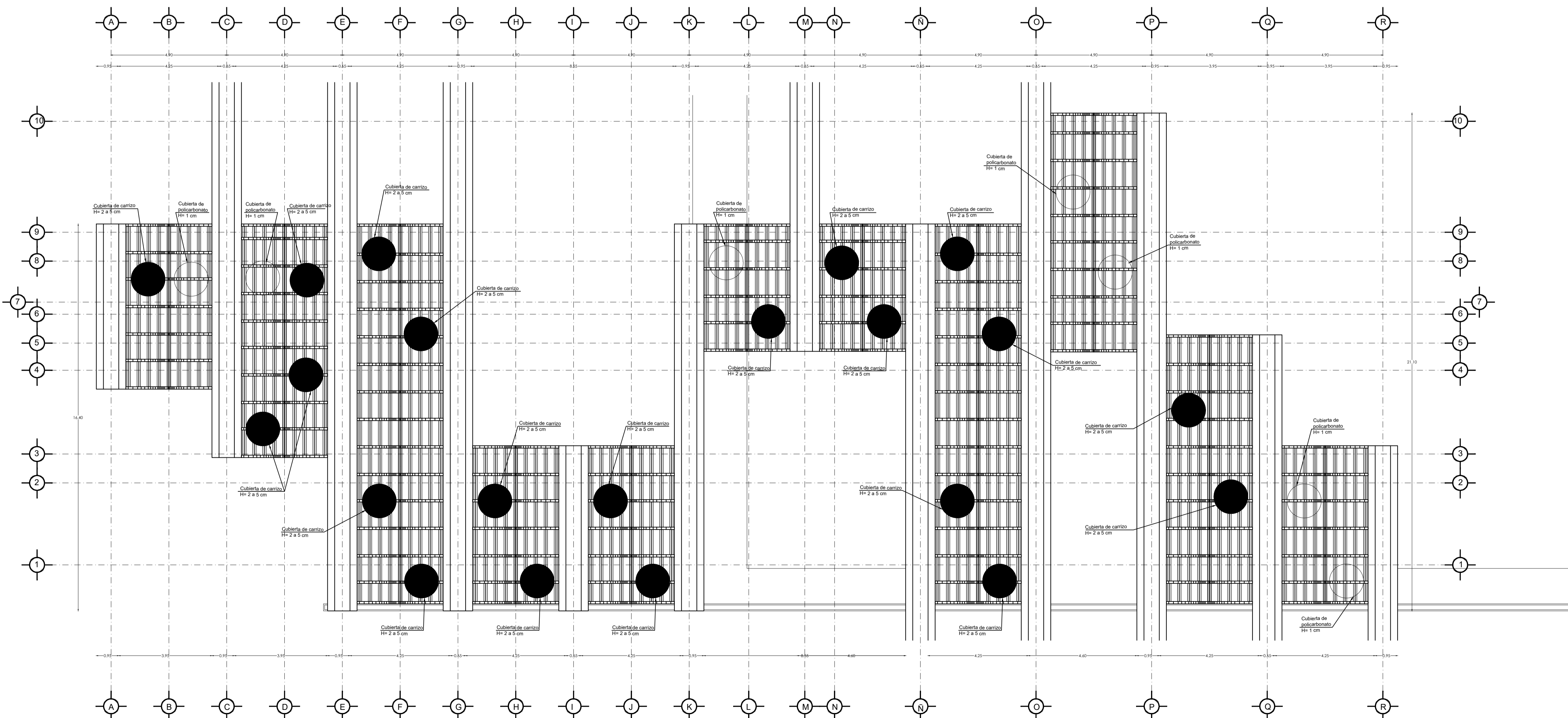
INFORMACION
FECHA DE ELABORACIÓN: NOVIEMBRE 2024
ESCALA: 1/100 DIMENSIONES: METROS

EST-7

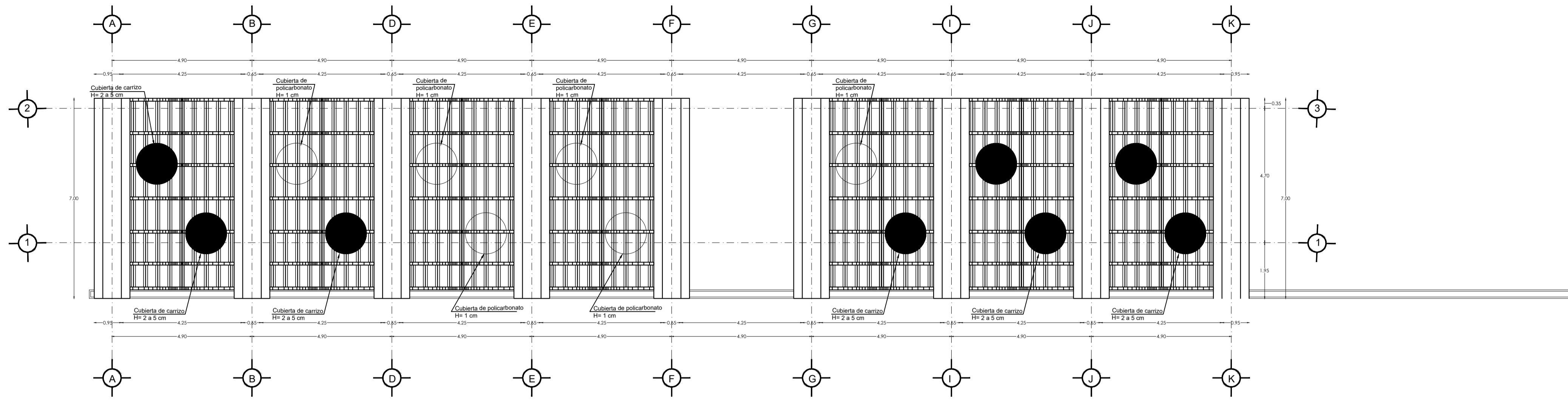
ZA



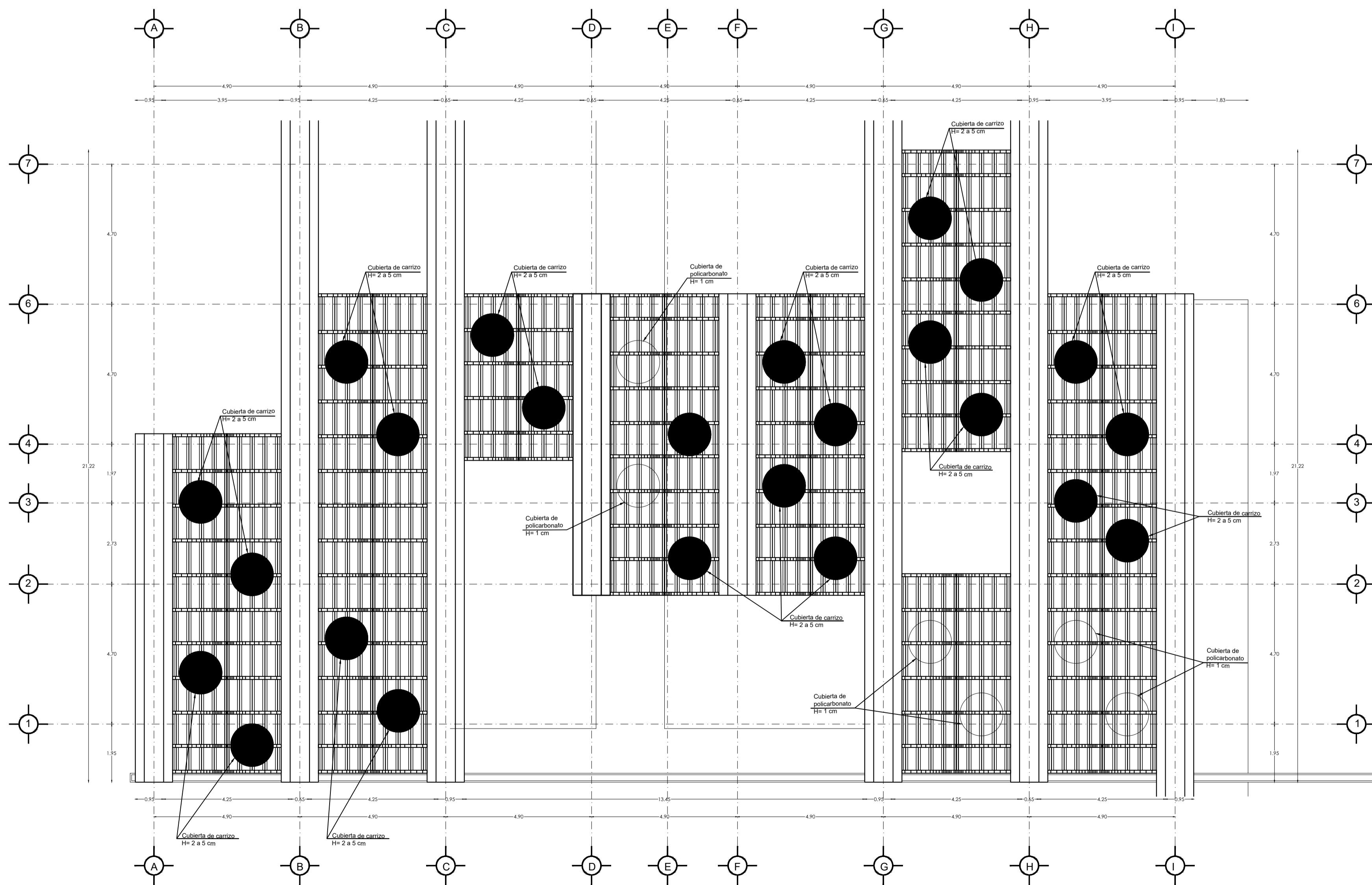
EDIFICIO A



EDIFICIO B



EDIFICIO C



EDIFICIO D

**UNIVERSIDAD
IBEROAMERICANA
PUEBLA**

CROQUIS DE LOCALIZACIÓN

UBICACIÓN
CALLE EMILIANO ZAPATA
833-779,74240 ATLIXCO, PUEBLA.

PROYECTO
INSTITUTO DE SEGURIDAD
ALIMENTARIA Y DESNUTRICIÓN

ASESOR
ARQ. CARLOS BUSTOS MOTA

ASIGNATURA
SEMINARIO DE CONSTRUCCIÓN

CUADRO DE ÁREAS

ESPACIO	ÁREA m ²
ÁREA TOTAL DEL TERRENO	7,882.31 m ²
COS 40%	3,072.92 m ²
CAS 60% AL	4,609.38 m ²

SIMBOLOGÍA, NOTAS Y ESPECIFICACIONES

SIMBOLOGÍA

	INDICA COTA A EJES
	INDICA TRANSICIÓN DE NIVEL
	INDICA CORTE GENERAL
	NIVEL DE PISO TERMINADO
	INDICA COTA A PAÑOS
	INDICA INICIO DE ESCALERAS
	TRANSICIÓN DE NIVEL
	INDICA CURVA DE NIVEL
	VENTANA
	MURO DE CARGA
	PUERTA
	CANCEL

- NOTAS GENERAL**
- 1 LAS COTAS RIGEN SOBRE EL DIBUJO
 - 2 LAS COTAS SE VERIFICARÁN EN OBRA
 - 3 LAS COTAS ESTÁN INDICADAS EN METROS
 - 4 LOS NIVELES SE VERIFICARÁN EN OBRA
 - 5 EL NIVEL DE PISO TERMINADO 0.0 DE PROYECTO SERÁ IGUAL A LA COTA 2179 DEL PLANO TOPOGRÁFICO

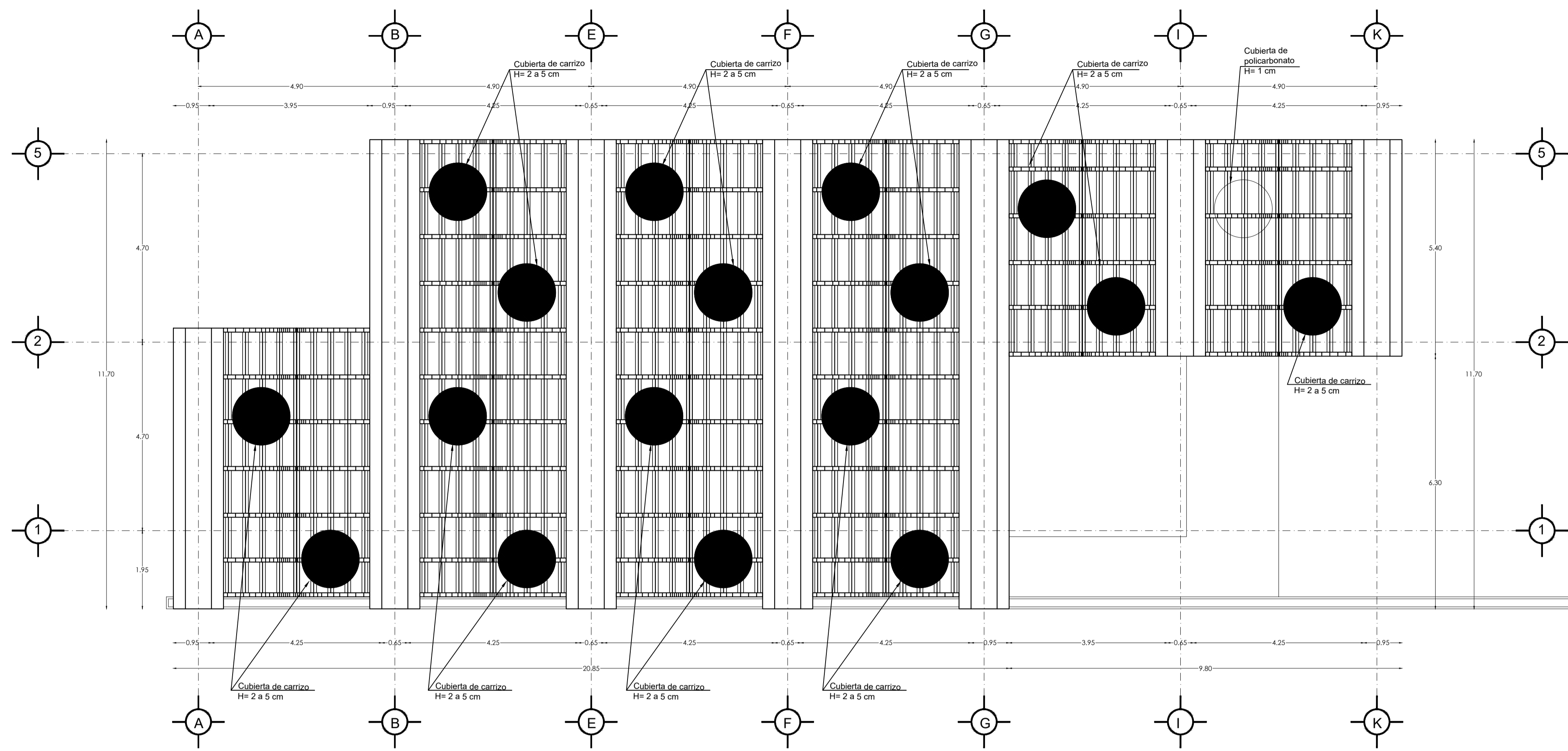


NOMBRE DEL PLANO
PLANO DE CUBIERTA

INFORMACIÓN
FECHA DE ELABORACIÓN: NOVIEMBRE 2024
ESCALA: 1/100 DIMENSIONES: METROS

EST-8

ZA



EDIFICIO E

UNIVERSIDAD
IBEROAMERICANA
PUEBLA

CROQUIS DE LOCALIZACIÓN



UBICACIÓN
CALLE EMILIANO ZAPATA
833-779,74240 ATlixco, PUEBLA.

PROYECTO
INSTITUTO DE SEGURIDAD
ALIMENTARIA Y DESNUTRICIÓN

ASESOR
ARQ. CARLOS BUSTOS MOTA

ASIGNATURA
SEMINARIO DE CONSTRUCCIÓN

CUADRO DE ÁREAS

ESPACIO	AREA m ²
ÁREA TOTAL DEL TERRENO	7,682.31 m ²
COS 40%	3,072.92 m ²
CAS 60% AL	4,609.38 m ²

SIMBOLOGÍA, NOTAS Y ESPECIFICACIONES

SIMBOLOGÍA

	INDICA COTA A EJES
	INDICA TRANSICIÓN DE NIVEL
	INDICA CORTE GENERAL
	NIVEL DE PISO TERMINADO
	INDICA COTA A PAÑOS
	INDICA INICIO DE ESCALERAS
	TRANSICIÓN DE NIVEL
	INDICA CURVA DE NIVEL
	VENTANA
	MURO DE CARGA
	PUERTA
	CANCEL

NOTAS GENERAL

- 1 LAS COTAS RIGEN SOBRE EL DIBUJO
- 2 LAS COTAS SE VERIFICARÁN EN OBRA
- 3 LAS COTAS ESTÁN INDICADAS EN METROS
- 4 LOS NIVELES SE VERIFICARÁN EN OBRA
- 5 EL NIVEL DE PISO TERMINADO 0.0 DE PROYECTO SERÁ IGUAL A LA COTA 2179 DEL PLANO TOPOGRÁFICO

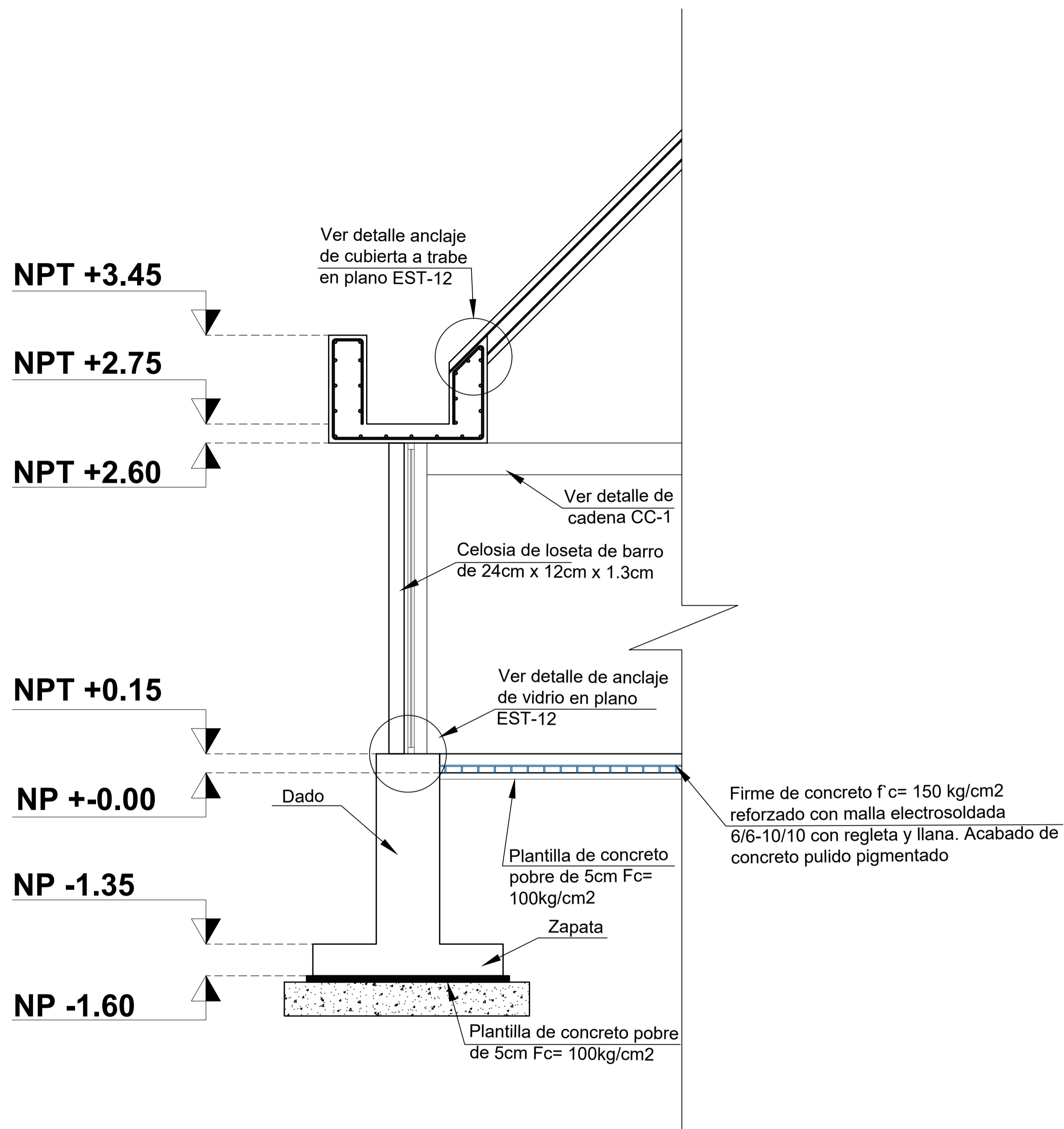


NOMBRE DEL PLANO
PLANO DE CUBIERTA

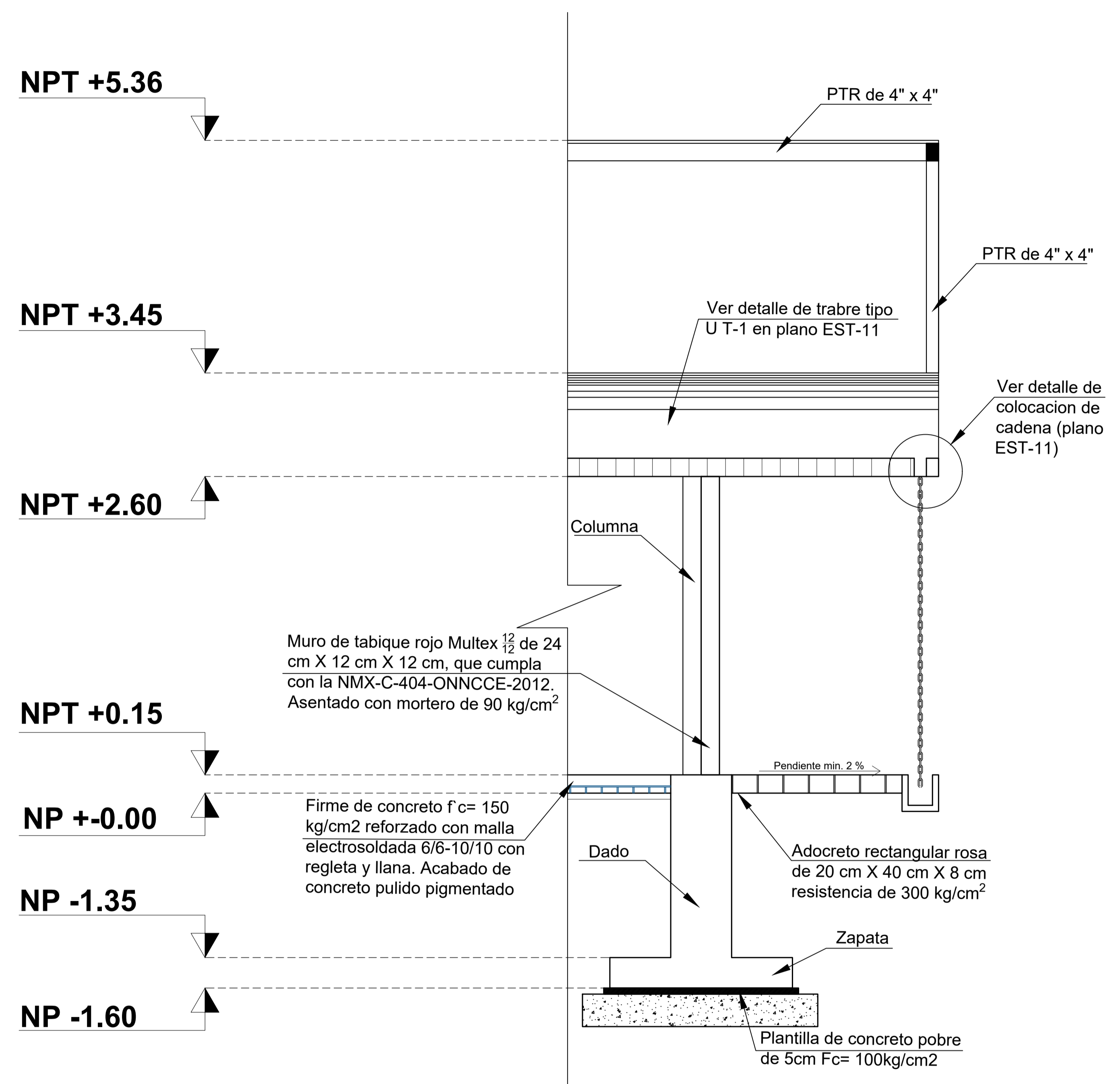
INFORMACION
FECHA DE ELABORACIÓN: NOVIEMBRE 2024
ESCALA: 1/75 DIMENSIONES: METROS

EST-9

ZA



Corte por fachada A tipo



Corte por fachada B tipo



UBICACIÓN
CALLE EMILIANO ZAPATA
833-779,74240 ATLIXCO, PUEBLA.

PROYECTO
INSTITUTO DE SEGURIDAD ALIMENTARIA Y DESNUTRICIÓN

ASESOR
ARQ. CARLOS BUSTOS MOTA

ASIGNATURA
SEMINARIO DE CONSTRUCCIÓN

CUADRO DE ÁREAS

ESPACIO	AREA m ²
ÁREA TOTAL DEL TERRENO	7,882.31 m ²
COS 40%	3,072.92 m ²
CAS 60% AL	4,609.38 m ²

SIMBOLOGÍA, NOTAS Y ESPECIFICACIONES

SIMBOLOGÍA	
	INDICA COTA A EJES
	INDICA TRANSICIÓN DE NIVEL
	INDICA CORTE GENERAL
	NIVEL DE PISO TERMINADO
	INDICA COTA A PAÑOS
	INDICA INICIO DE ESCALERAS
	TRANSICIÓN DE NIVEL
	INDICA CURVA DE NIVEL
	VENTANA
	MURO DE CARGA
	PUERTA
	CANCEL

NOTAS GENERAL

- 1 LAS COTAS RIGEN SOBRE EL DIBUJO
- 2 LAS COTAS SE VERIFICARÁN EN OBRA
- 3 LAS COTAS ESTÁN INDICADAS EN METROS
- 4 LOS NIVELES SE VERIFICARÁN EN OBRA
- 5 EL NIVEL DE PISO TERMINADO O.O DE PROYECTO SERÁ IGUAL A LA COTA 2179 DEL PLANO TOPOGRÁFICO



NOMBRE DEL PLANO

PLANO CORTE POR FACHADA

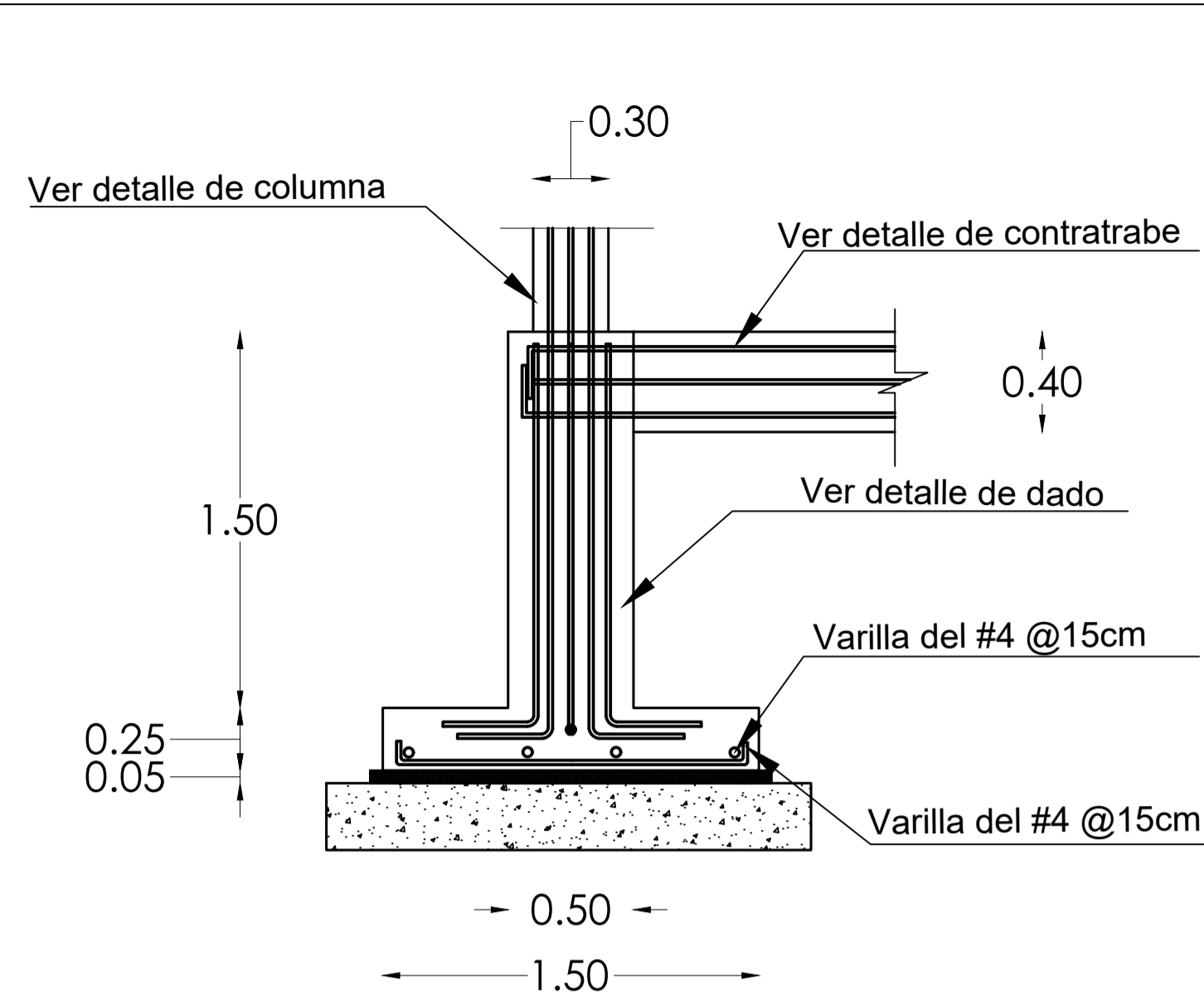
INFORMACION

FECHA DE ELABORACIÓN: NOVIEMBRE 2024

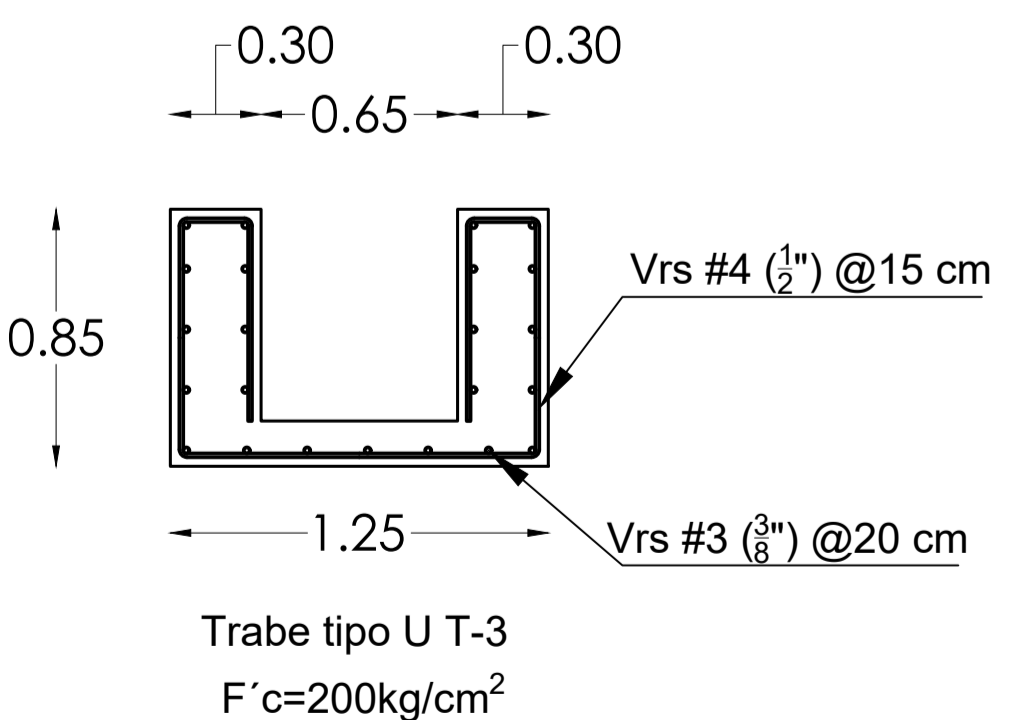
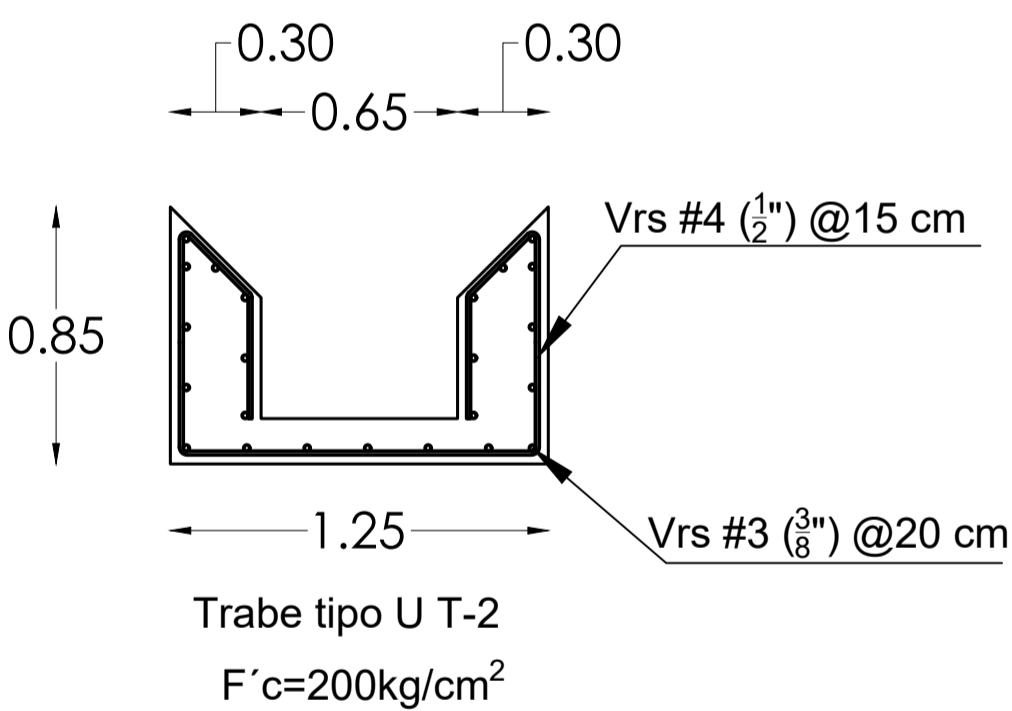
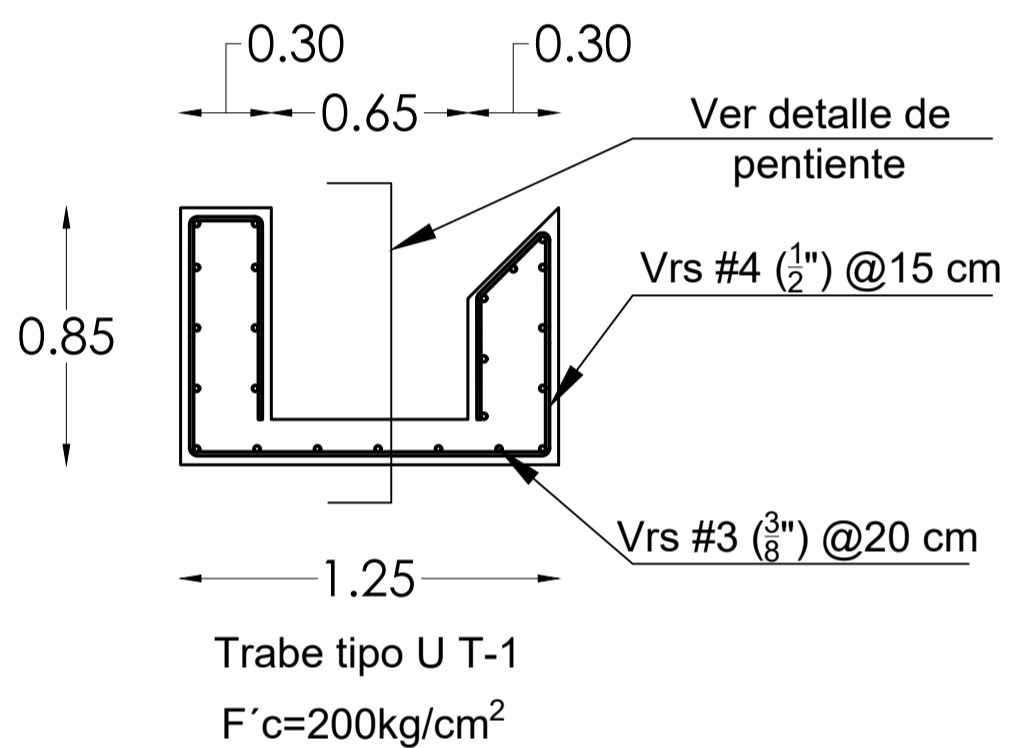
ESCALA: 1/25 DIMENSIONES: METROS

EST-10

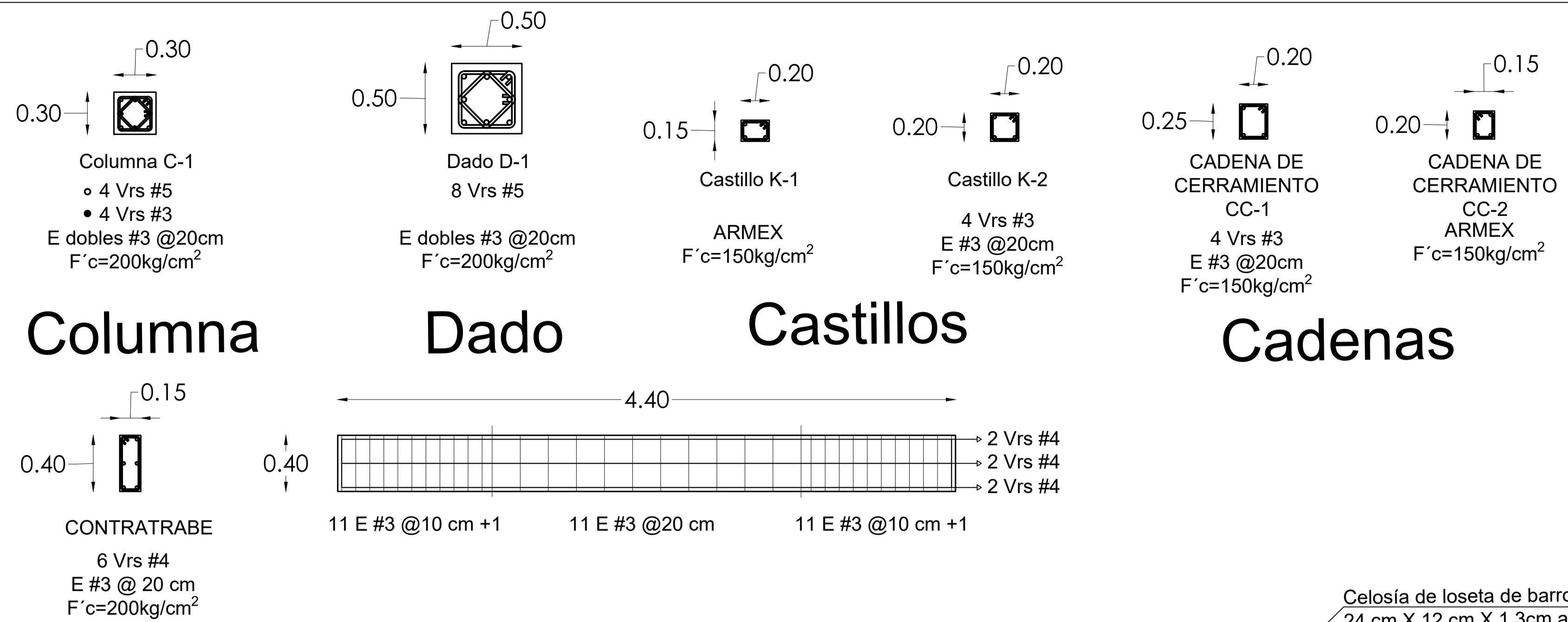
ZA



Detalle Zapata



Trabes



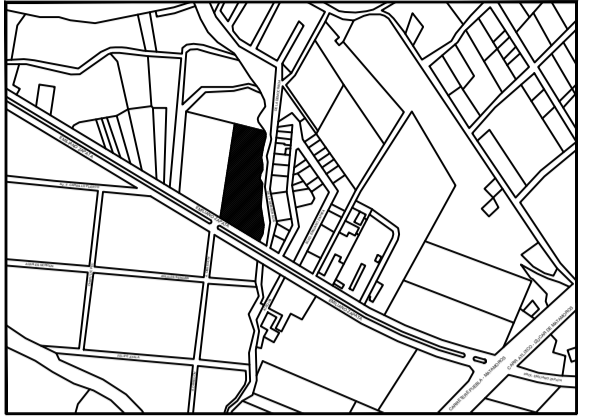
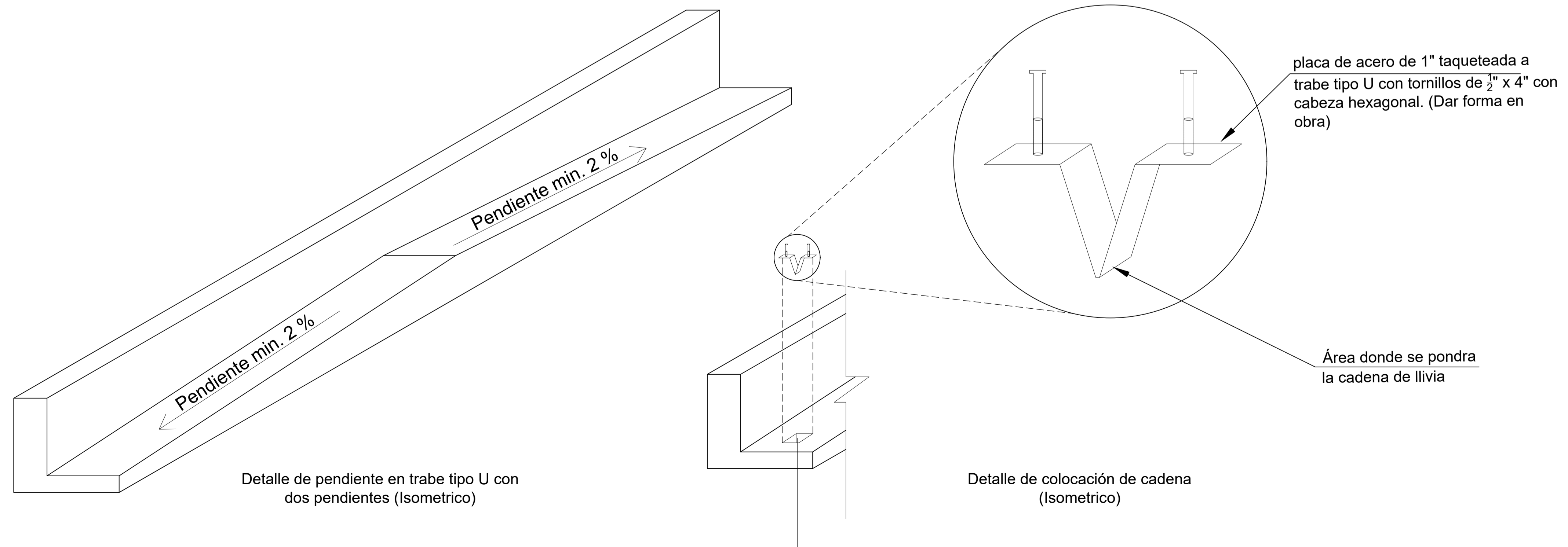
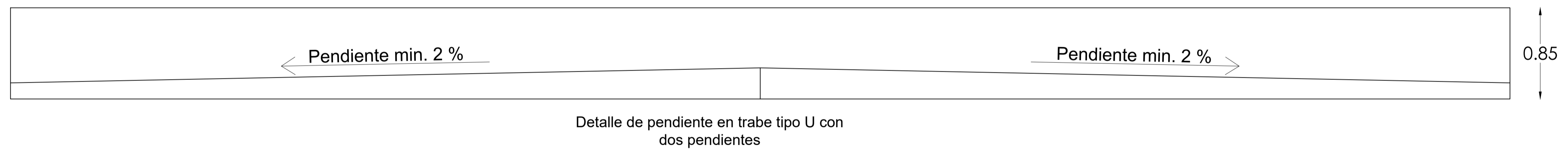
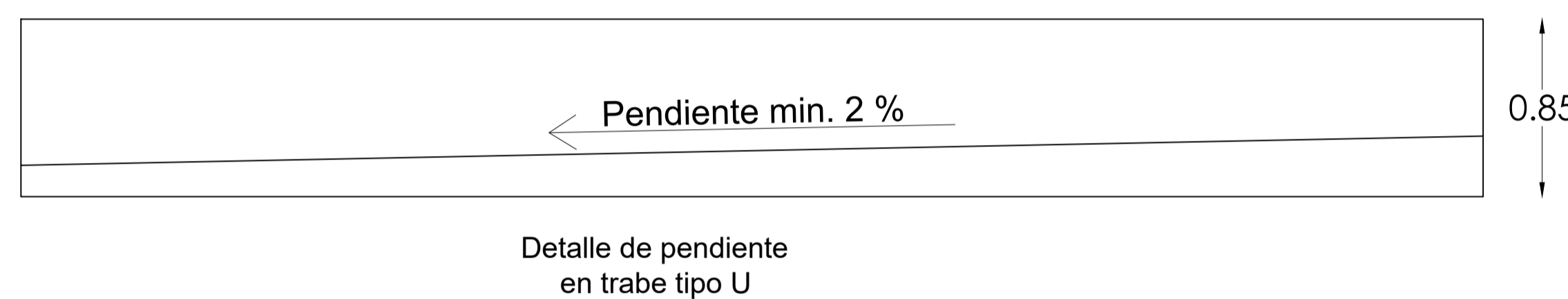
Columna

Dado

Castillos

Cadenas

Contratrabe



UBICACIÓN
CALLE EMILIANO ZAPATA
833-779,74240 ATLIXCO, PUEBLA.

PROYECTO
INSTITUTO DE SEGURIDAD
ALIMENTARIA Y DESNUTRICIÓN

ASESOR
ARQ. CARLOS BUSTOS MOTA

ASIGNATURA
SEMINARIO DE CONSTRUCCIÓN

CUADRO DE ÁREAS

ESPACIO	AREA m²
ÁREA TOTAL DEL TERRENO	7,882.31 m²
CCS 40%	3,072.92 m²
CAS 60% AL	4,609.38 m²

SIMBOLOGÍA, NOTAS Y ESPECIFICACIONES

SIMBOLOGÍA	
	INDICA COTA A EJES
	INDICA TRANSICIÓN DE NIVEL
	INDICA CORTE GENERAL
	NIVEL DE PISO TERMINADO
	INDICA COTA A PAÑOS
	INDICA INICIO DE ESCALERAS
	TRANSICIÓN DE NIVEL
	INDICA CURVA DE NIVEL
	VENTANA
	MURO DE CARGA
	PUERTA
	CANCEL

- NOTAS GENERAL
- 1 LAS COTAS RIGEN SOBRE EL DIBUJO
 - 2 LAS COTAS SE VERIFICARÁN EN OBRA
 - 3 LAS COTAS ESTÁN INDICADAS EN METROS
 - 4 LOS NIVELES SE VERIFICARÁN EN OBRA
 - 5 EL NIVEL DE PISO TERMINADO 0.0 DE PROYECTO SERÁ IGUAL A LA COTA 2179 DEL PLANO TOPOGRÁFICO



NOMBRE DEL PLANO

PLANO DE DETALLES CONSTRUCTIVOS

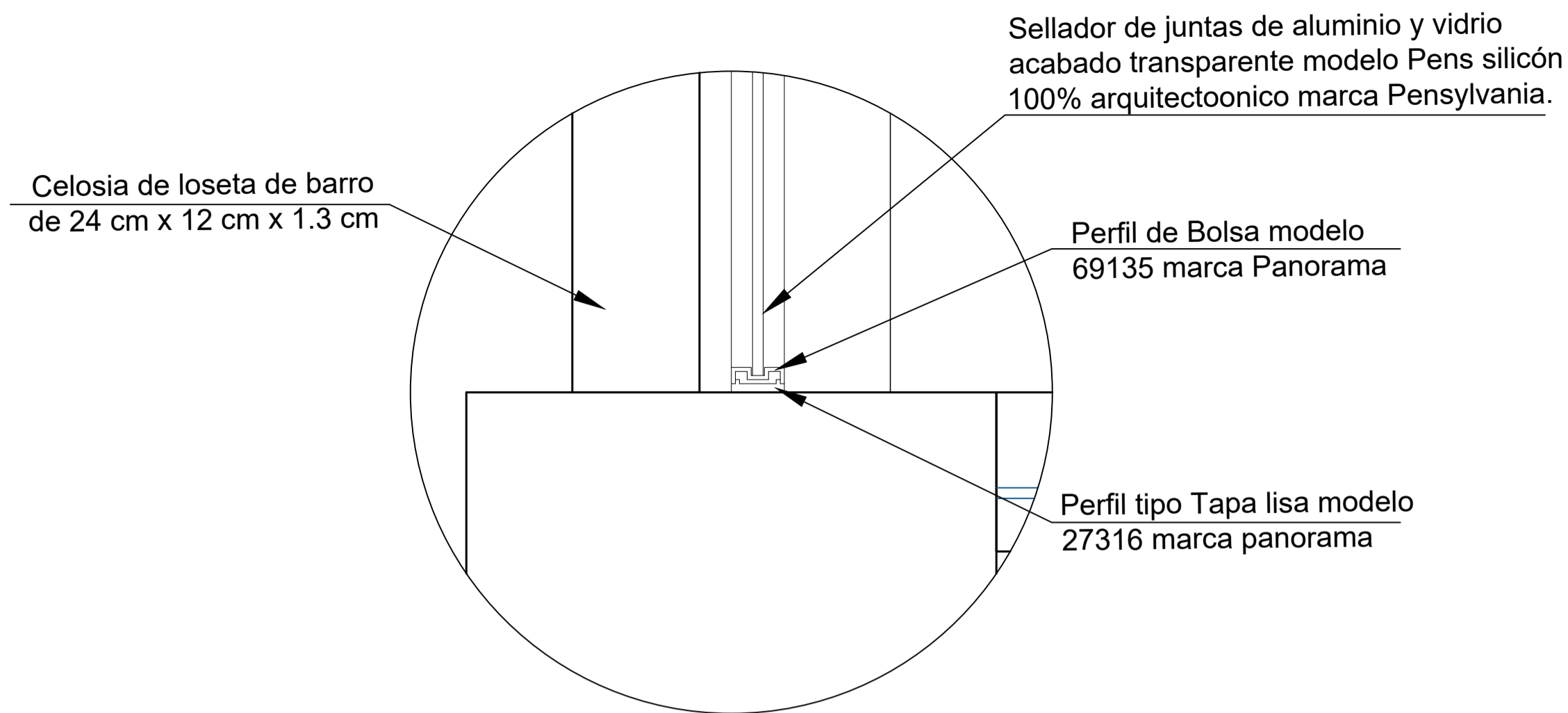
INFORMACIÓN

FECHA DE ELABORACIÓN: NOVIEMBRE 2024

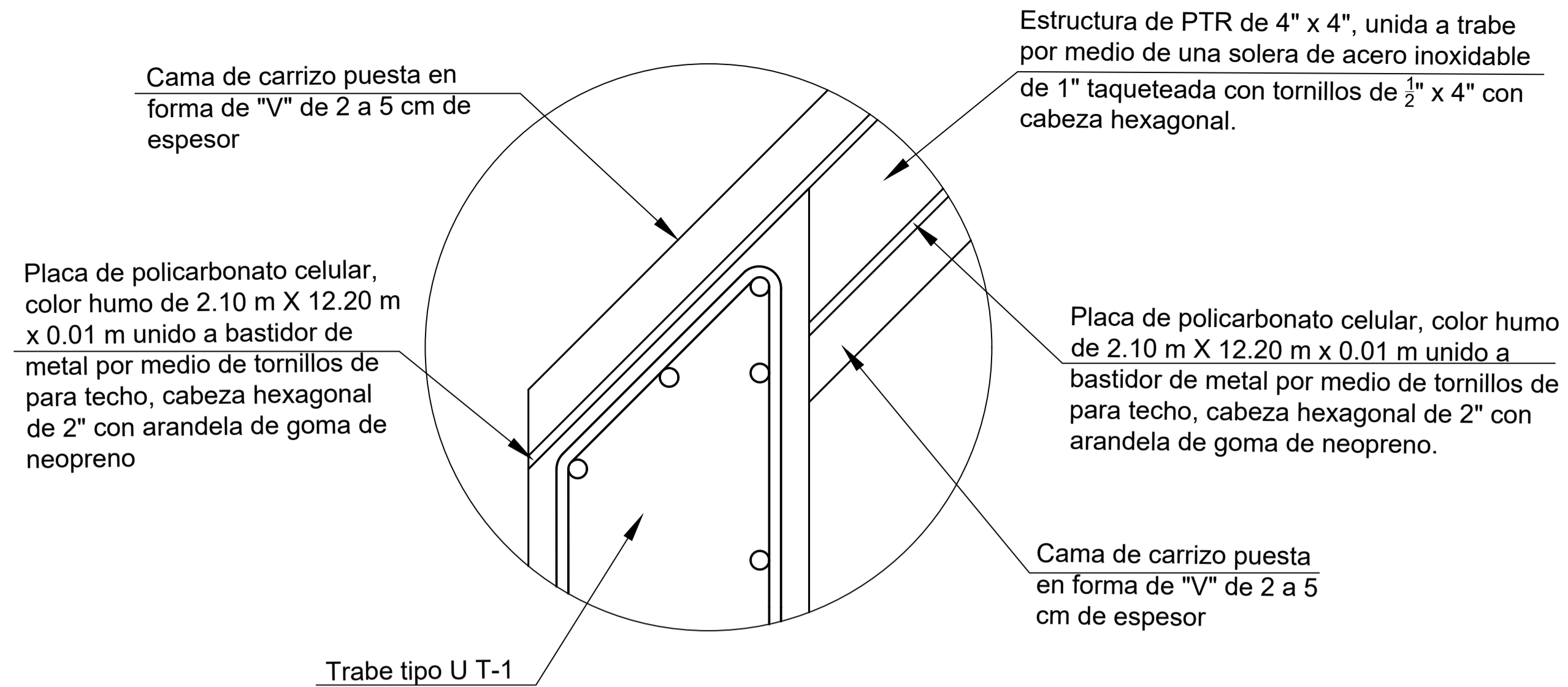
ESCALA: 1/25 DIMENSIONES: METROS

EST-11

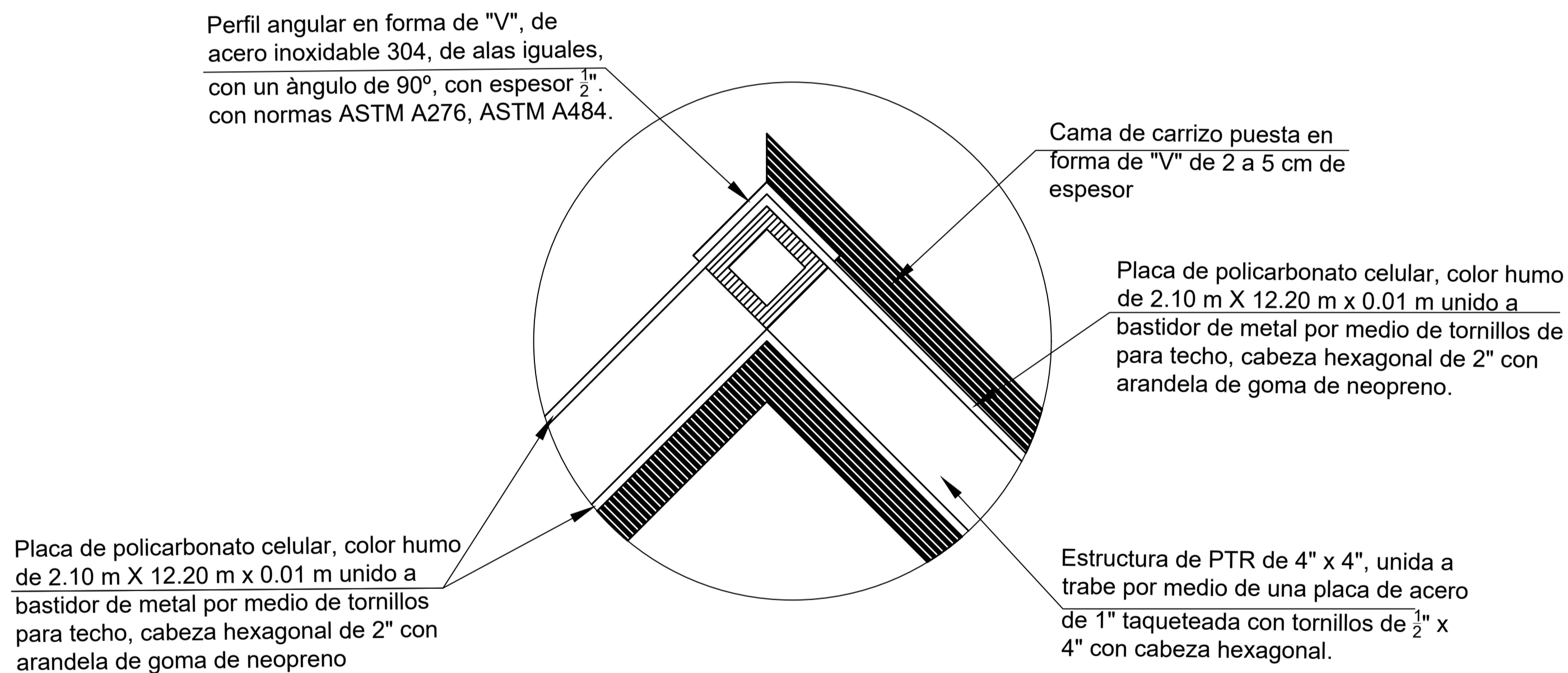
ZA



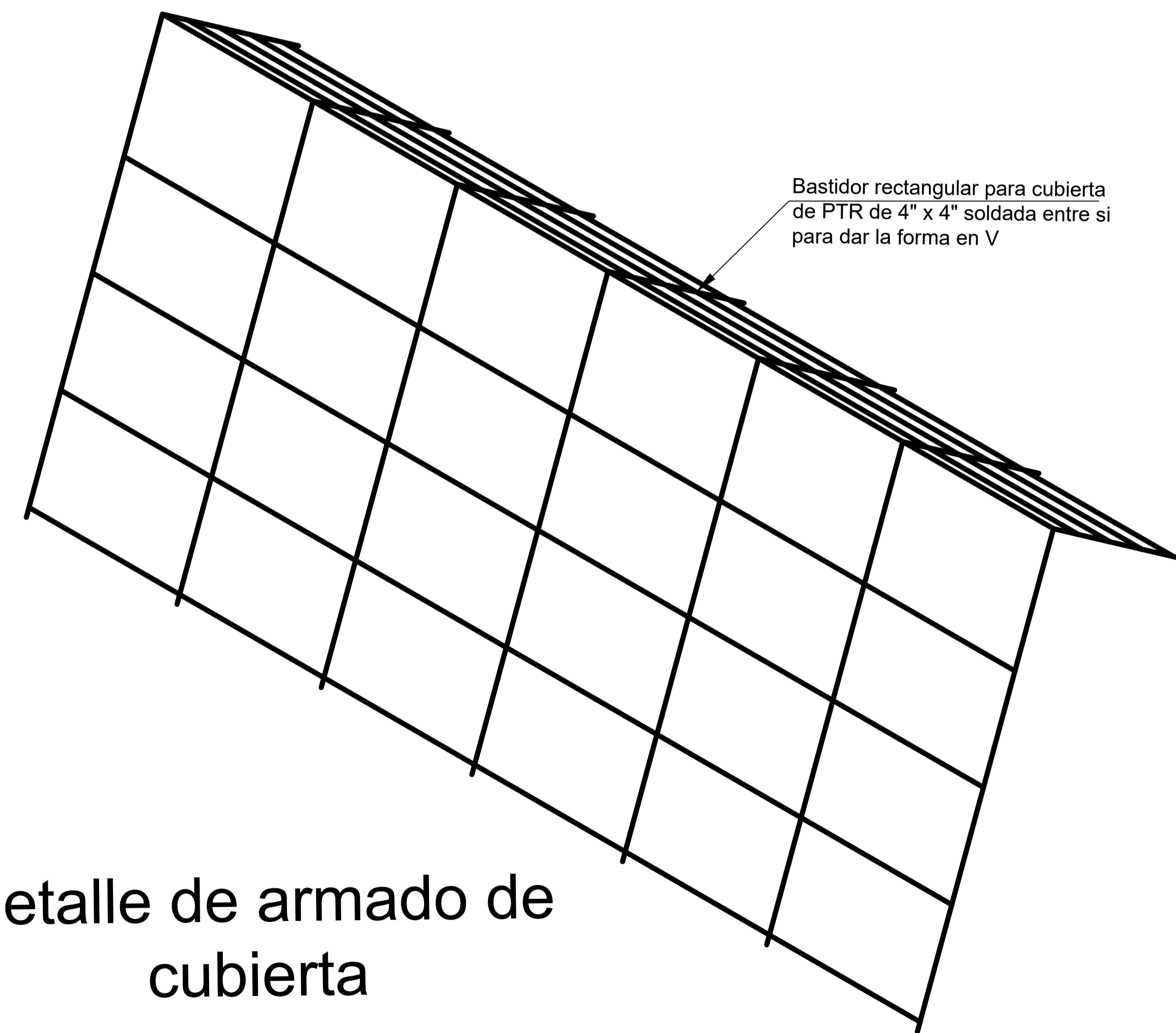
Anclaje de vidrio



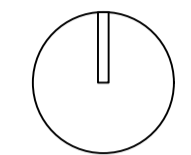
Anclaje de cubierta a trabe



Detalle Cubierta carrizo/policarbonato



Detalle de armado de cubierta



UBICACIÓN
CALLE EMILIANO ZAPATA
833-779,74240 ATlixco, PUEBLA.

PROYECTO
INSTITUTO DE SEGURIDAD ALIMENTARIA Y DESNUTRICIÓN

ASESOR
ARQ. CARLOS BUSTOS MOTA

ASIGNATURA
SEMINARIO DE CONSTRUCCIÓN

CUADRO DE ÁREAS

ESPACIO	AREA m ²
ÁREA TOTAL DEL TERRENO	7,882.31 m ²
COS 40%	3,072.92 m ²
CAS 60% AL	4,609.38 m ²

SIMBOLOGÍA, NOTAS Y ESPECIFICACIONES

SIMBOLOGÍA

	INDICA COTA A EJES
	INDICA TRANSICIÓN DE NIVEL
	INDICA CORTE GENERAL
	NIVEL DE PISO TERMINADO
	INDICA COTA A PAÑOS
	INDICA INICIO DE ESCALERAS
	TRANSICIÓN DE NIVEL
	INDICA CURVA DE NIVEL
	VENTANA
	MURO DE CARGA
	PUERTA
	CANCEL

NOTAS GENERAL

- 1 LAS COTAS RIGEN SOBRE EL DIBUJO
- 2 LAS COTAS SE VERIFICARÁN EN OBRA
- 3 LAS COTAS ESTÁN INDICADAS EN METROS
- 4 LOS NIVELES SE VERIFICARÁN EN OBRA
- 5 EL NIVEL DE PISO TERMINADO 0.0 DE PROYECTO SERÁ IGUAL A LA COTA 2179 DEL PLANO TOPOGRÁFICO



NOMBRE DEL PLANO

PLANO DE DETALLES CONSTRUCTIVOS

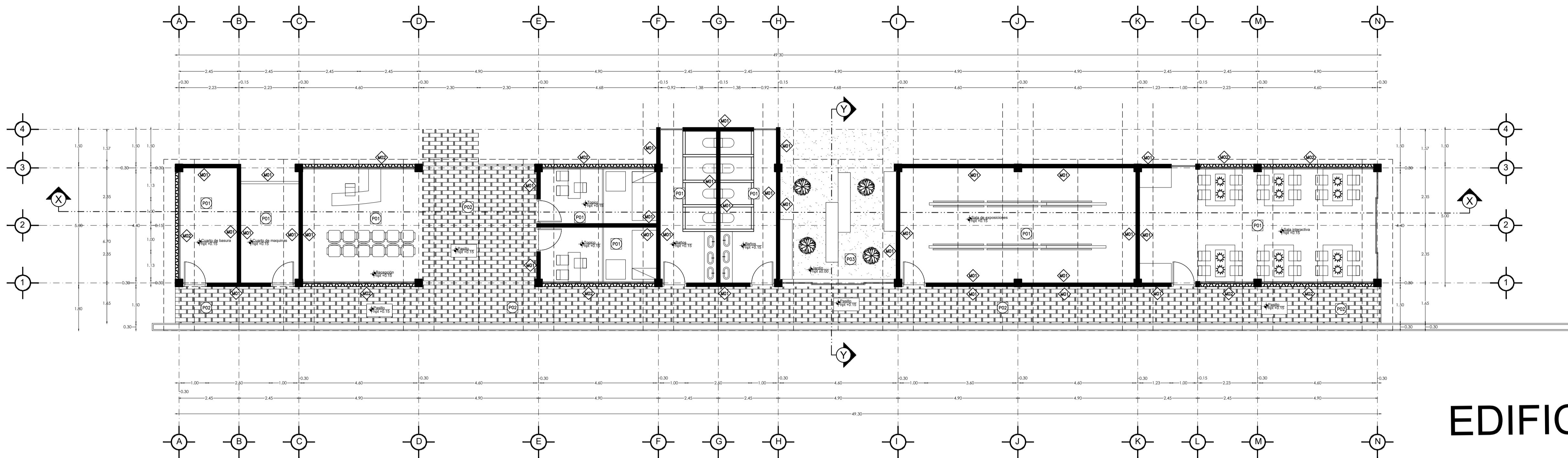
INFORMACION

FECHA DE ELABORACIÓN: NOVIEMBRE 2024

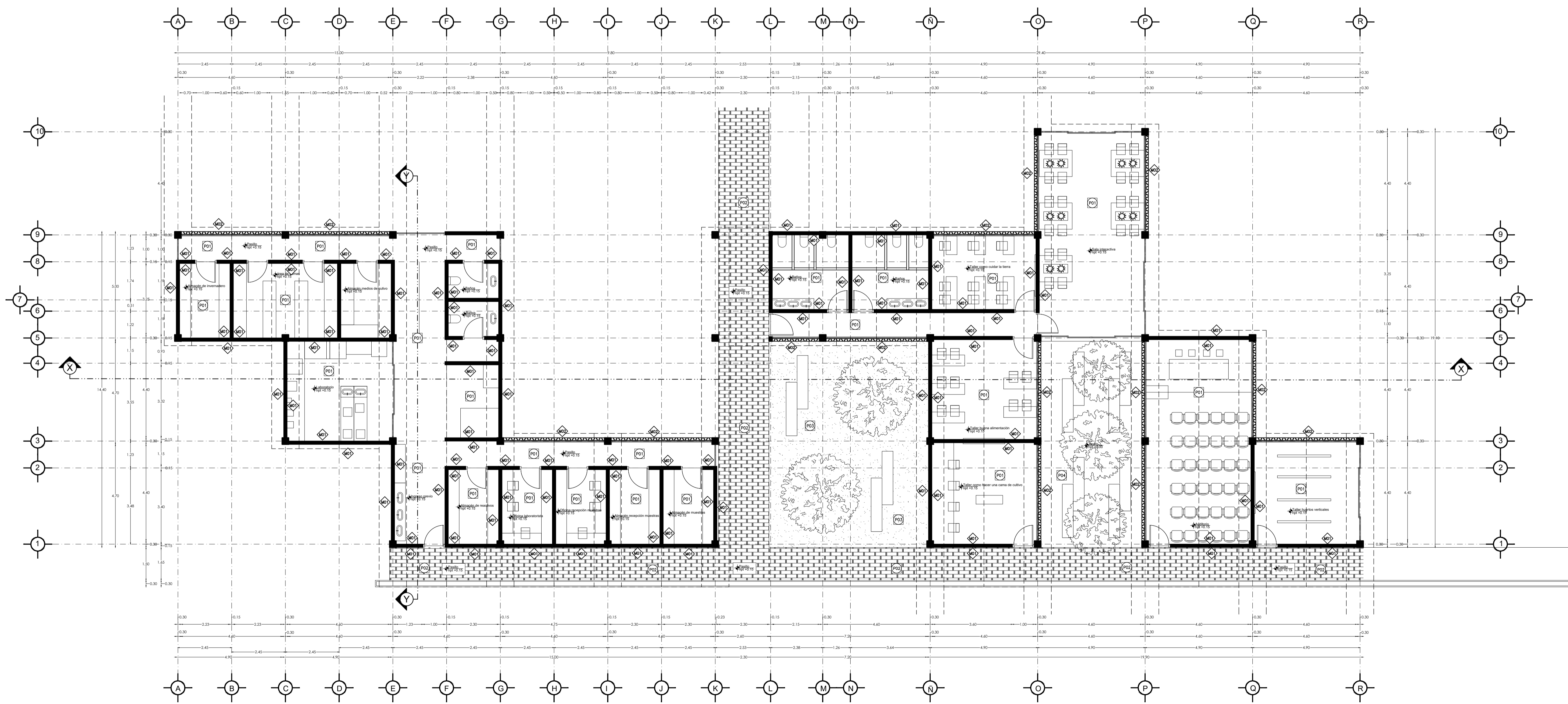
ESCALA: 1/25 DIMENSIONES: METROS

EST-12

ZA



EDIFICIO A



EDIFICIO B

UNIVERSIDAD IBEROAMERICANA PUEBLA

CROQUIS DE LOCALIZACIÓN

UBICACIÓN
 CALLE EMILIANO ZAPATA
 833-779,74240 ATLIXCO, PUEBLA.

PROYECTO
 INSTITUTO DE SEGURIDAD ALIMENTARIA Y DESNUTRICIÓN

ASESOR
 ARQ. CARLOS BUSTOS MOTA

ASIGNATURA
 SEMINARIO DE CONSTRUCCIÓN

CUADRO DE ÁREAS

ESPACIO	AREA m ²
ÁREA TOTAL DEL TERRENO	7,682.31 m ²
COS 40%	3,072.92 m ²
CAS 60% AL	4,609.38 m ²

SIMBOLOGÍA, NOTAS Y ESPECIFICACIONES

SIMBOLOGÍA	
	INDICA COTA A EJES
	INDICA TRANSICIÓN DE NIVEL
	INDICA CORTE GENERAL
	NIVEL DE PISO TERMINADO
	INDICA COTA A PAÑOS
	INDICA INICIO DE ESCALERAS
	TRANSICIÓN DE NIVEL
	INDICA CURVA DE NIVEL
	VENTANA
	MURO DE CARGA
	PUERTA
	CANCEL

- NOTAS GENERAL
- 1 LAS COTAS RIGEN SOBRE EL DIBUJO
 - 2 LAS COTAS SE VERIFICARÁN EN OBRA
 - 3 LAS COTAS ESTÁN INDICADAS EN METROS
 - 4 LOS NIVELES SE VERIFICARÁN EN OBRA
 - 5 EL NIVEL DE PISO TERMINADO 0.0 DE PROYECTO SERÁ IGUAL A LA COTA 2179 DEL PLANO TOPOGRÁFICO

ACABADOS EN PISOS

P01	Firme de concreto F=150 kg/cm ² reforzado con malla electrosoldada 6/6-10/10 con rejilla y lana, con acabado pulido pigmentado con cemento color rojo carmin, que cumple con la NMX C-542.
P02	Piso de losas de cemento de 30 cm X 20 cm, F=200 kg/cm ² con intersecciones rellenas de gravilla fina de 1 cm.
P03	Piso de grava triturada blanca, para jardines interiores.
P04	Piso de terreno natural.

ACABADOS EN MUROS

M01	Acabado aparente de Tabique macizo de 11.5 cm X 22cm X 5.7 cm asentado con mortero de 100 kg/cm ² , con una Resistencia de 203.6 kg/cm ² y un 15% de absorción de agua.
M02	Acabado de Celosía de soleta de barro de 24 cm X 12 cm X 1.3cm, armado con Armadura MURFOR +3/3.65/060.



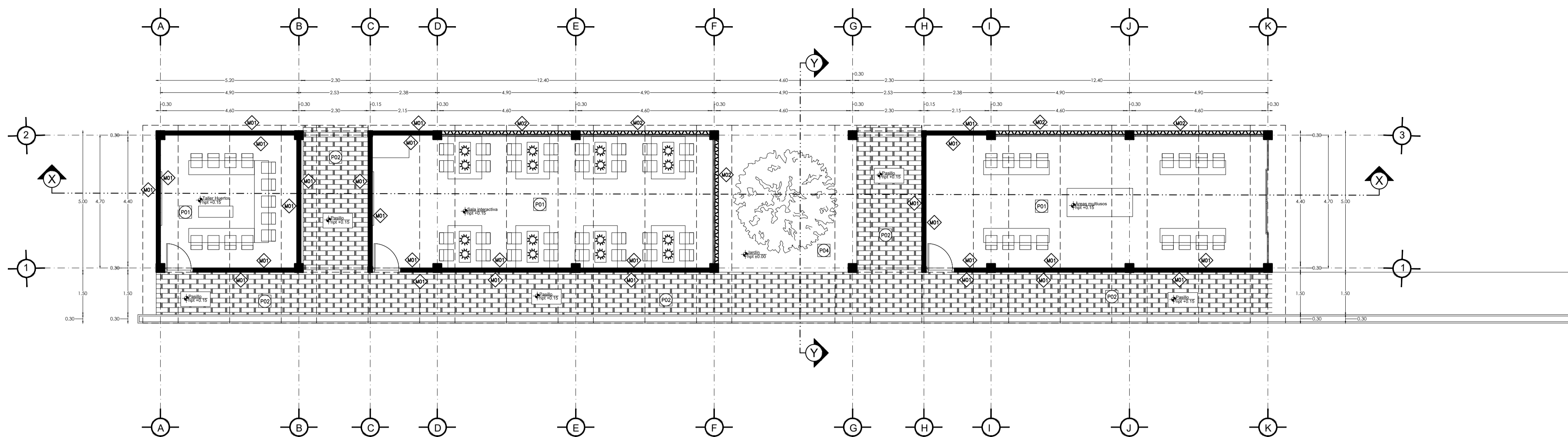
NOMBRE DEL PLANO
PLANO DE ACABADOS

INFORMACIÓN
 FECHA DE ELABORACIÓN: NOVIEMBRE 2024
 ESCALA: 1/100 DIMENSIONES: METROS

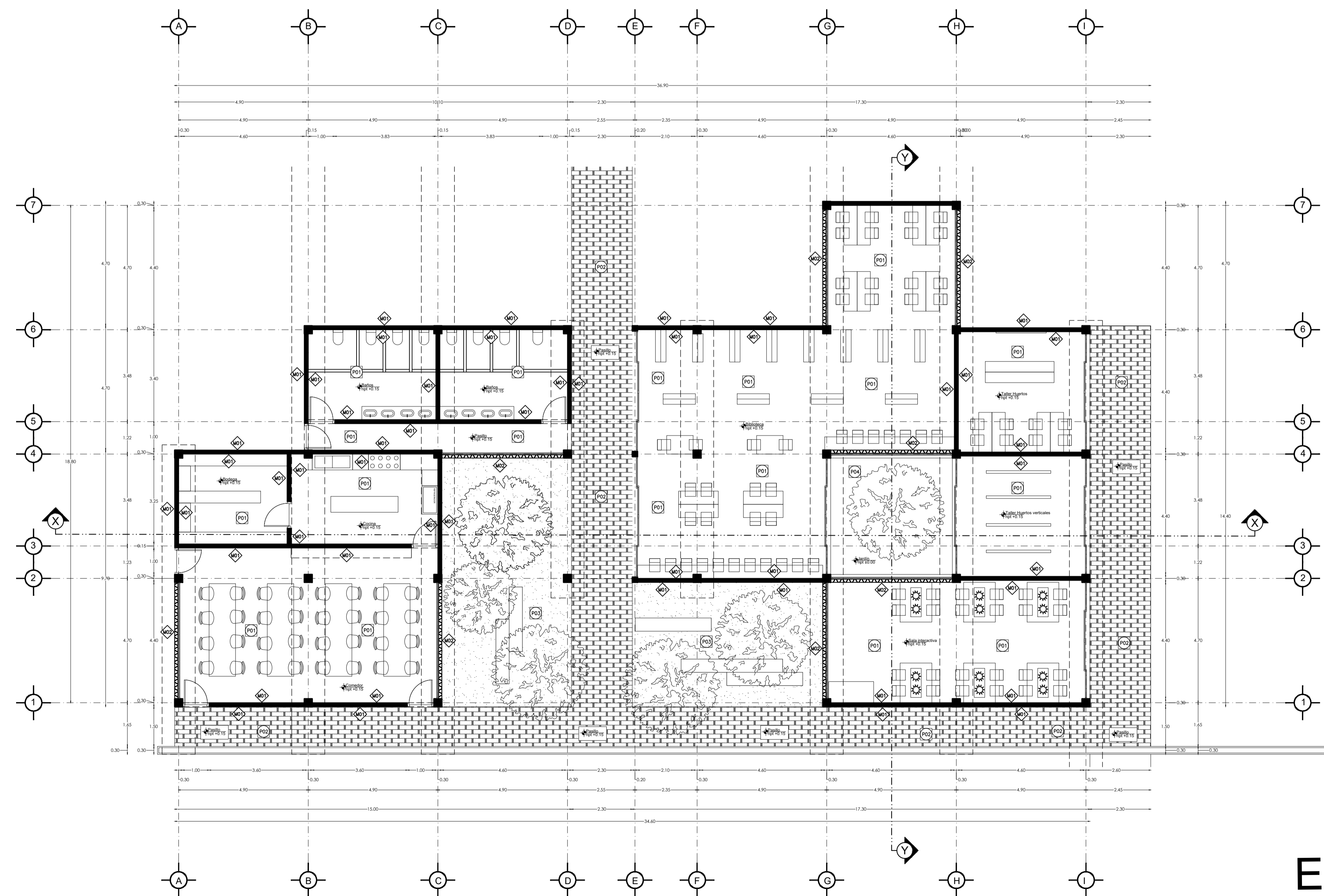
ACA-1

ZA

1ra. prta. Via Cortu 28, San Cosme, Tlax. Tel. 2228023857



EDIFICIO C



EDIFICIO D

**UNIVERSIDAD
IBEROAMERICANA
PUEBLA**

CROQUIS DE LOCALIZACIÓN

UBICACIÓN
CALLE EMILIANO ZAPATA
833-779,74240 ATLIXCO, PUEBLA.

PROYECTO
INSTITUTO DE SEGURIDAD
ALIMENTARIA Y DESNUTRICIÓN

ASESOR
ARQ. CARLOS BUSTOS MOTA

ASIGNATURA
SEMINARIO DE CONSTRUCCIÓN

CUADRO DE ÁREAS

ESPACIO	AREA m ²
ÁREA TOTAL DEL TERRENO	7,882.31 m ²
COS 40%	3,072.92 m ²
CAS 60% AL	4,609.38 m ²

SIMBOLOGÍA, NOTAS Y ESPECIFICACIONES

SIMBOLOGÍA

	INDICA COTA A EJES
	INDICA TRANSICIÓN DE NIVEL
	INDICA CORTE GENERAL
	NIVEL DE PISO TERMINADO
	INDICA COTA A PAÑOS
	INDICA INICIO DE ESCALERAS
	TRANSICIÓN DE NIVEL
	INDICA CURVA DE NIVEL
	VENTANA
	MURO DE CARGA
	PUERTA
	CANCEL

- NOTAS GENERAL**
- 1 LAS COTAS RIGEN SOBRE EL DIBUJO
 - 2 LAS COTAS SE VERIFICARÁN EN OBRA
 - 3 LAS COTAS ESTÁN INDICADAS EN METROS
 - 4 LOS NIVELES SE VERIFICARÁN EN OBRA
 - 5 EL NIVEL DE PISO TERMINADO 0.0 DE PROYECTO SERÁ IGUAL A LA COTA 2179 DEL PLANO TOPOGRÁFICO

ACABADOS EN PISOS

P01	Firme de concreto Fc=150 kg/cm ² reforzado con malla electrosoldada 6/6-10/10 con rejilla y lana, con acabado pulido pigmentado con ceniza color rojo carmin, que cumpla con la NMX C-542.
P02	Piso de losas de cemento de 30 cm X 20 cm, Fc=200 kg/cm ² con intersecciones rellenas de gravilla fina de 1 cm.
P03	Piso de grava triturada blanca, para jardines interiores.
P04	Piso de terreno natural.

ACABADOS EN MUROS

M01	Acabado aparente de Tabique macizo de 11.5 cm X 22cm X 5.7 cm asentado con mortero de 100 kg/cm ² , con una Resistencia de 203.6 kg/cm ² y un 15% de absorción de agua.
M02	Acabado de Celosía de tosela de barro de 24 cm X 12 cm X 1.3cm, armado con Armadura MURFOR +S/3.65/080.

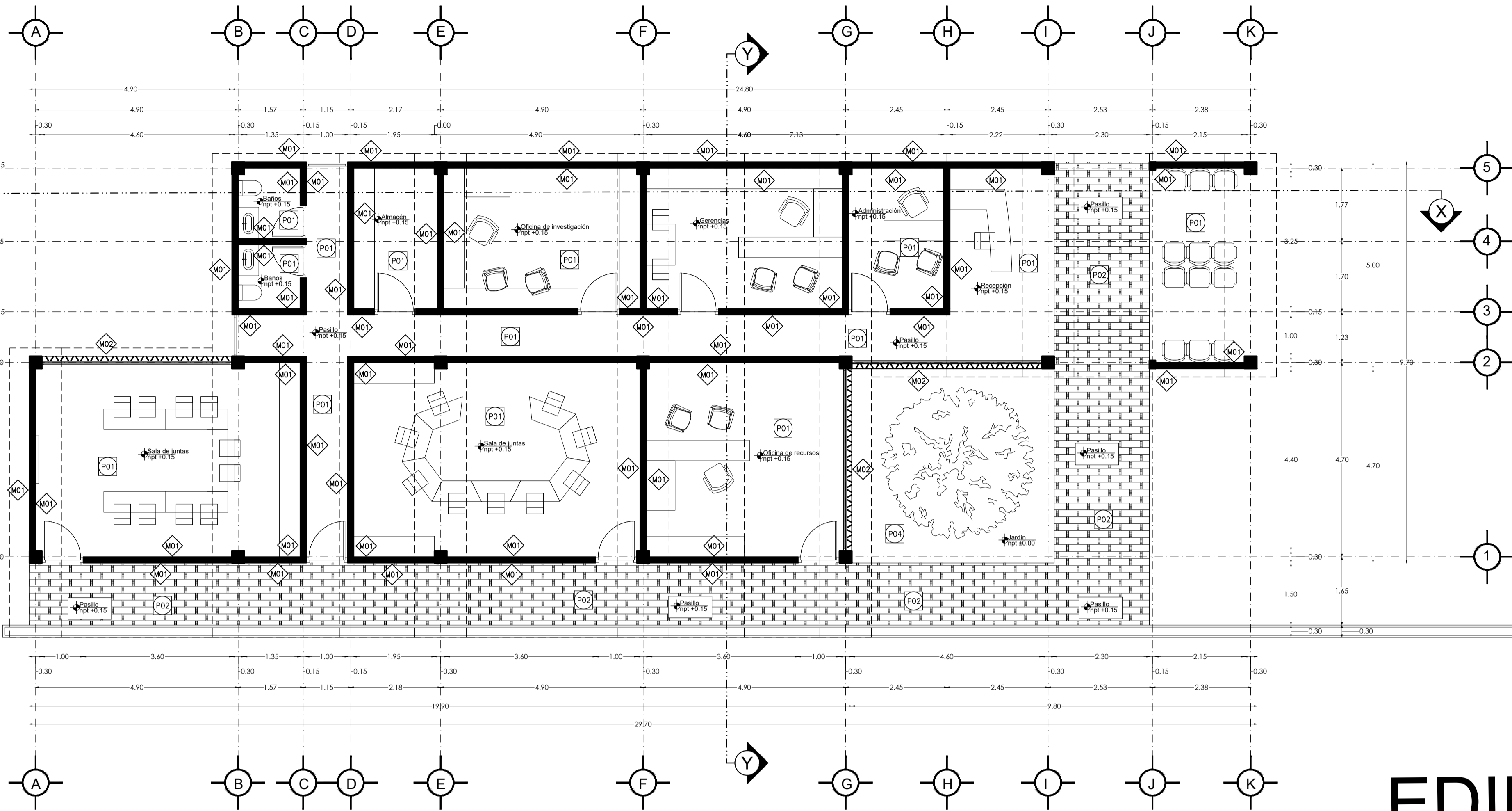


NOMBRE DEL PLANO
PLANO DE ACABADOS

INFORMACION
FECHA DE ELABORACIÓN: NOVIEMBRE 2024
ESCALA: 1/100 DIMENSIONES: METROS

ACA-2

ZA



EDIFICIO E

UNIVERSIDAD
IBEROAMERICANA
PUEBLA

CROQUIS DE LOCALIZACIÓN



UBICACIÓN
CALLE EMILIANO ZAPATA
833-779,74240 ATLIXCO, PUEBLA.

PROYECTO
INSTITUTO DE SEGURIDAD
ALIMENTARIA Y DESNUTRICIÓN

ASESOR
ARQ. CARLOS BUSTOS MOTA

ASIGNATURA
SEMINARIO DE CONSTRUCCIÓN

CUADRO DE ÁREAS	
ESPACIO	ÁREA m ²
ÁREA TOTAL DEL TERRENO	7,682.31 m ²
CCS 40%	3,072.92 m ²
CAS 60% AL	4,609.38 m ²

SIMBOLOGÍA, NOTAS Y ESPECIFICACIONES

SIMBOLOGÍA	
	INDICA COTA A EJES
	INDICA TRANSICIÓN DE NIVEL
	INDICA CORTE GENERAL
	NIVEL DE PISO TERMINADO
	INDICA COTA A PAÑOS
	INDICA INICIO DE ESCALERAS
	TRANSICIÓN DE NIVEL
	INDICA CURVA DE NIVEL
	VENTANA
	MURO DE CARGA
	PUERTA
	CANCEL

- NOTAS GENERAL**
- 1 LAS COTAS RIGEN SOBRE EL DIBUJO
 - 2 LAS COTAS SE VERIFICARÁN EN OBRA
 - 3 LAS COTAS ESTÁN INDICADAS EN METROS
 - 4 LOS NIVELES SE VERIFICARÁN EN OBRA
 - 5 EL NIVEL DE PISO TERMINADO 0.0 DE PROYECTO SERÁ IGUAL A LA COTA 2179 DEL PLANO TOPOGRÁFICO

ACABADOS EN PISOS

(P01)	Firme de concreto F=150 kg/cm ² reforzado con malla electrosoldada 6/6-10/10 con rejilla y lina, con acabado pulido pigmentado con cemento color rojo carmin, que cumpla con la NMX C-542.
(P02)	Piso de losas de cemento de 30 cm X 20 cm, F=200 kg/cm ² con intersecciones rellenas de gravilla fina de 1 cm.
(P03)	Piso de grava triturada blanca, para jardines interiores.
(P04)	Piso de terreno natural.

ACABADOS EN MUROS

(M01)	Acabado aparente de Tabique macizo de 11.5 cm X 22cm X 5.7 cm asentado con mortero de 100 kg/cm ² , con una Resistencia de 203.6 kg/cm ² y un 15% de absorción de agua.
(M02)	Acabado de Celosía de tosita de barro de 24 cm X 12 cm X 1.3cm, armado con Armadura MURFOR +3/3.65/080.

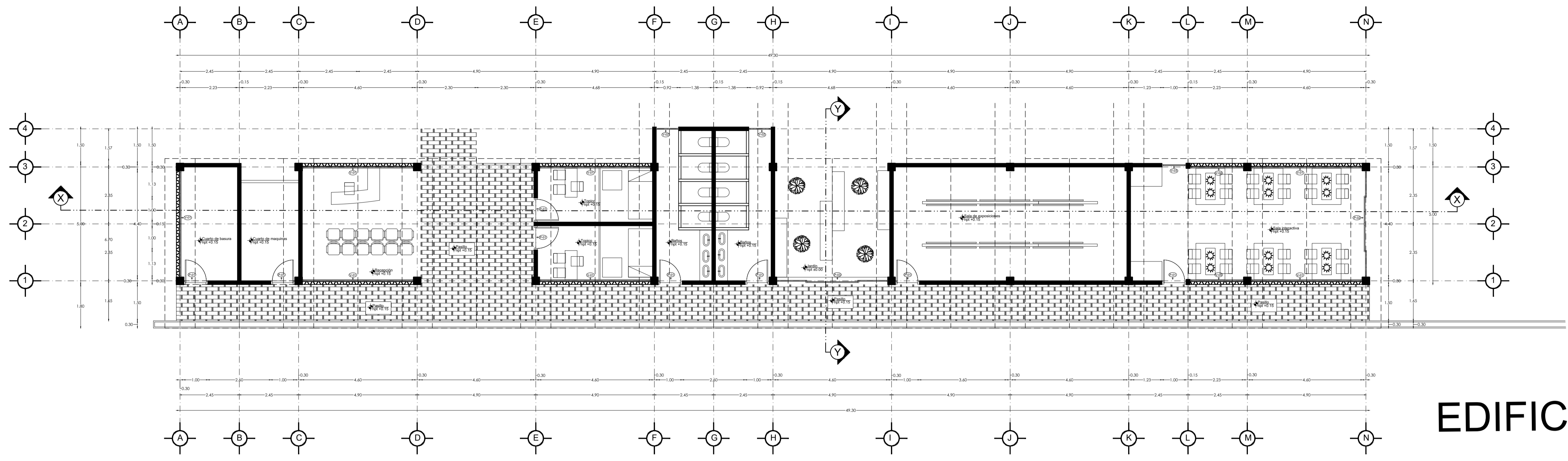


NOMBRE DEL PLANO
PLANO DE ACABADOS

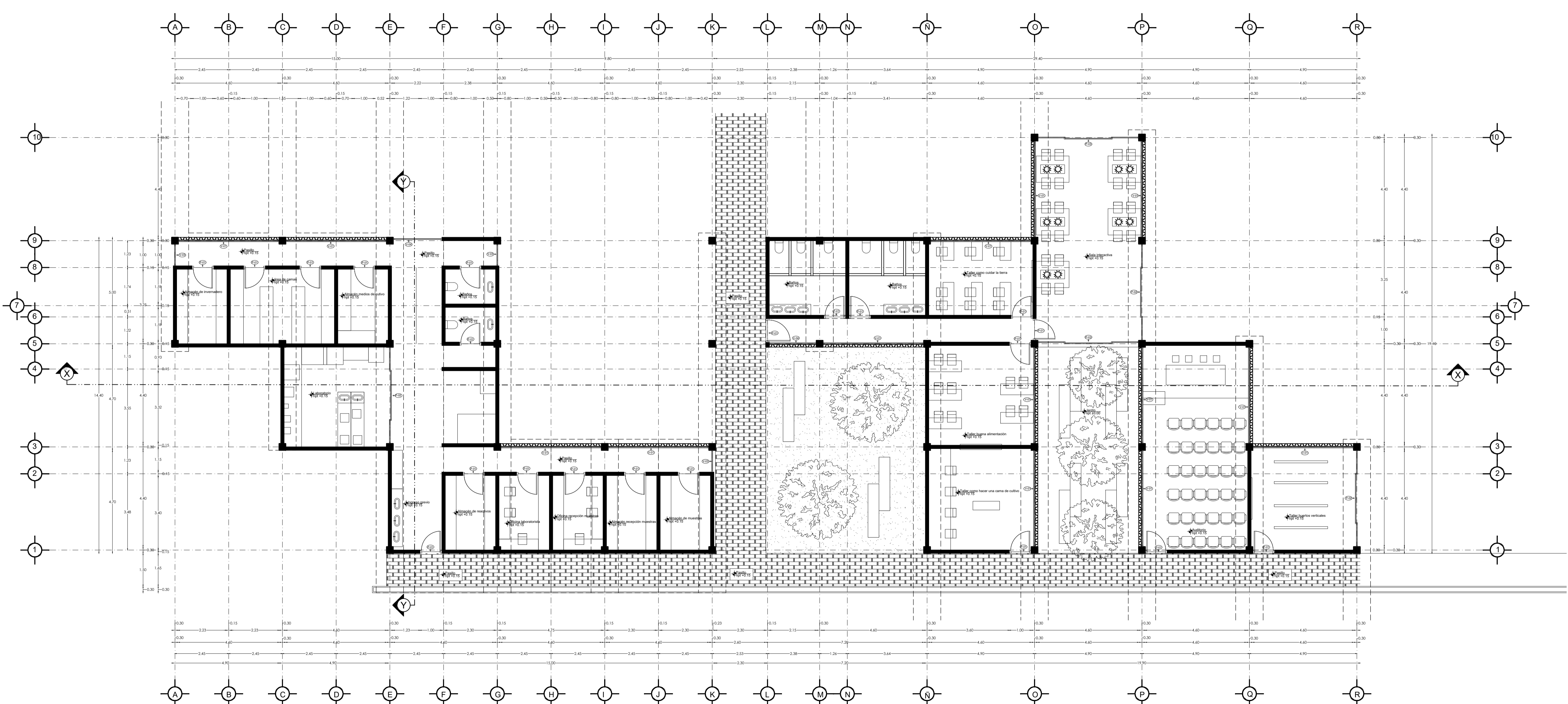
INFORMACION
FECHA DE ELABORACIÓN: NOVIEMBRE 2024
ESCALA: 1/75 DIMENSIONES: METROS

ACA-3

ZA



EDIFICIO A



EDIFICIO B

UNIVERSIDAD IBEROAMERICANA PUEBLA

CROQUIS DE LOCALIZACIÓN

UBICACIÓN
 CALLE EMILIANO ZAPATA
 833-779,74240 ATLIXCO, PUEBLA.

PROYECTO
 INSTITUTO DE SEGURIDAD ALIMENTARIA Y DESNUTRICIÓN

ASESOR
 ARQ. CARLOS BUSTOS MOTA

ASIGNATURA
 SEMINARIO DE CONSTRUCCIÓN

CUADRO DE ÁREAS

ESPACIO	ÁREA m ²
ÁREA TOTAL DEL TERRENO	7,882.31 m ²
COS 40%	3,072.92 m ²
CAS 60% AL	4,609.38 m ²

SIMBOLOGÍA, NOTAS Y ESPECIFICACIONES

SIMBOLOGÍA

	INDICA COTA A EJES
	INDICA TRANSICIÓN DE NIVEL
	INDICA CORTE GENERAL
	NIVEL DE PISO TERMINADO
	INDICA COTA A PAÑOS
	INDICA INICIO DE ESCALERAS
	TRANSICIÓN DE NIVEL
	INDICA CURVA DE NIVEL
	VENTANA
	MURO DE CARGA
	PUERTA
	CANCEL

- NOTAS GENERAL**
- 1 LAS COTAS RIGEN SOBRE EL DIBUJO
 - 2 LAS COTAS SE VERIFICARÁN EN OBRA
 - 3 LAS COTAS ESTÁN INDICADAS EN METROS
 - 4 LOS NIVELES SE VERIFICARÁN EN OBRA
 - 5 EL NIVEL DE PISO TERMINADO 0.0 DE PROYECTO SERÁ IGUAL A LA COTA 2179 DEL PLANO TOPOGRÁFICO

- PUERTAS**
- (P-01) El detalle de las puertas se encuentra en el plano de cancelería ACA-7
 - (P-02)

- VENTANAS**
- (V-01) El detalle de las ventanas se encuentra en el plano de cancelería ACA-7
 - (V-02)
 - (V-03)
 - (V-04)

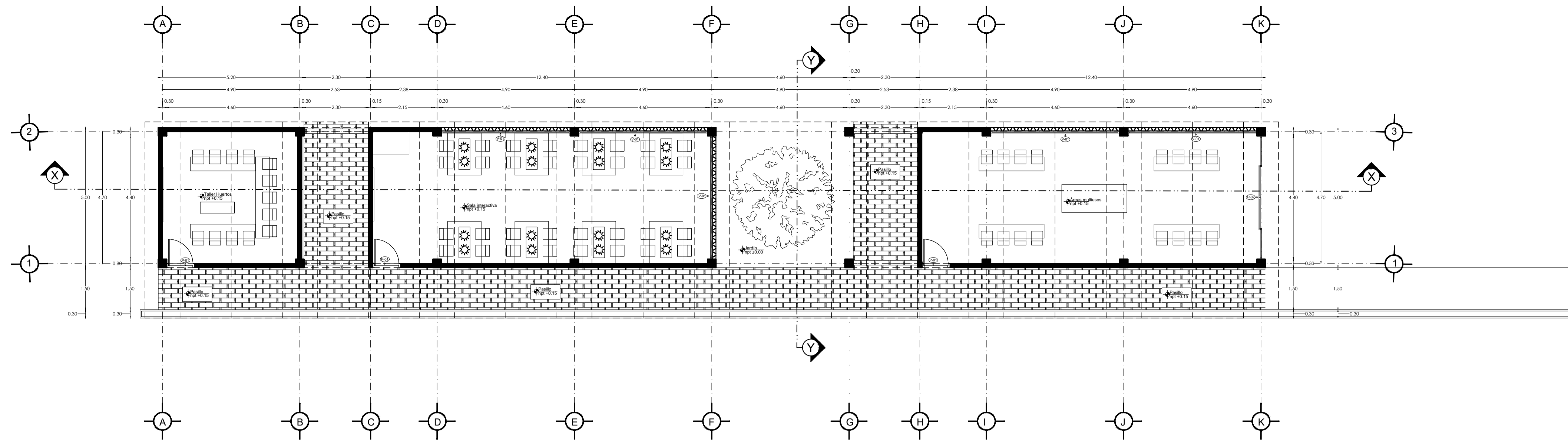


NOMBRE DEL PLANO
PLANO DE CANCELERÍA

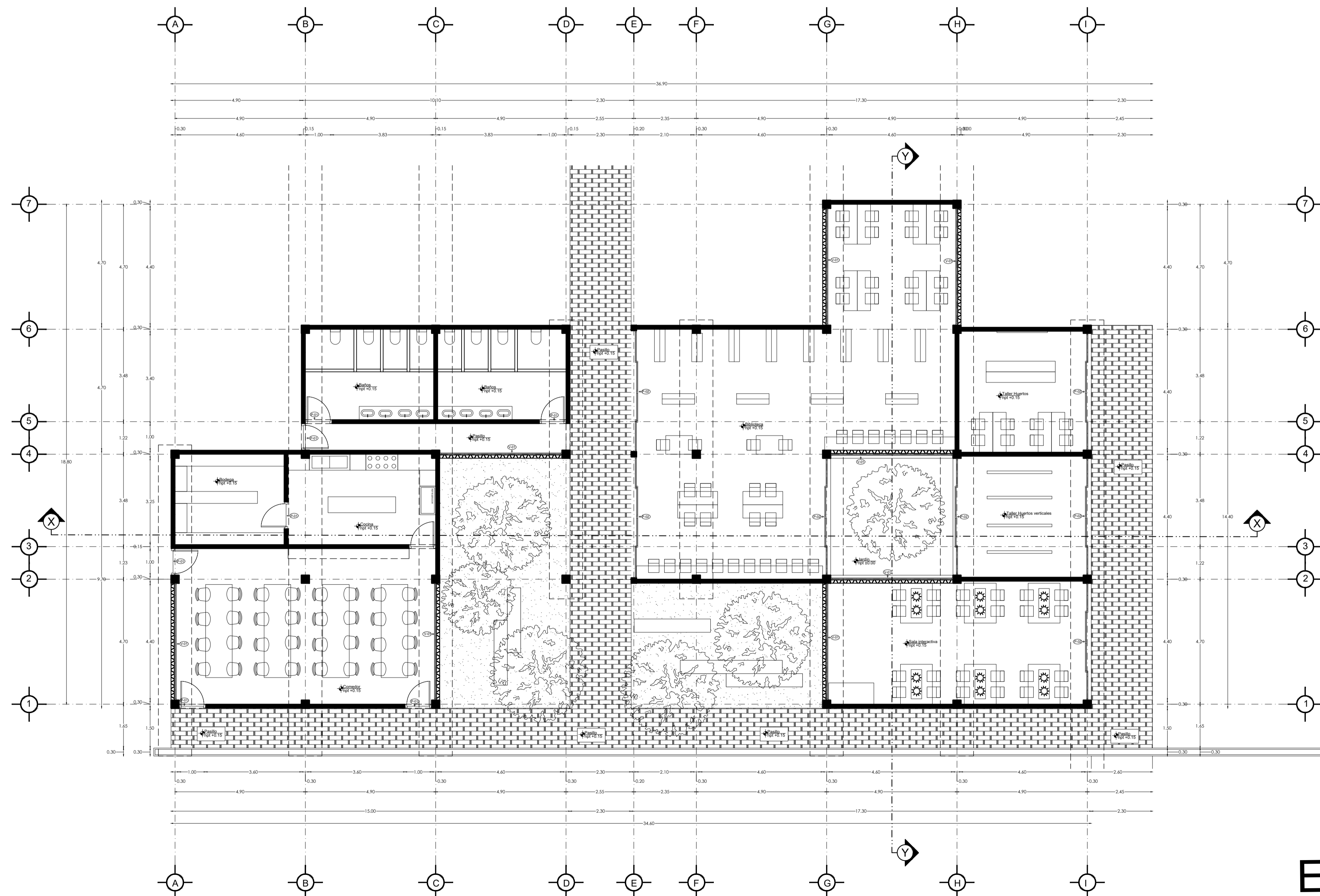
INFORMACIÓN
 FECHA DE ELABORACIÓN: NOVIEMBRE 2024
 ESCALA: 1/100 DIMENSIONES: METROS

ACA-4

ZA



EDIFICIO C



EDIFICIO D

UNIVERSIDAD
IBEROAMERICANA
PUEBLA

CROQUIS DE LOCALIZACIÓN



UBICACIÓN
CALLE EMILIANO ZAPATA
833-779,74240 ATLIXCO, PUEBLA.

PROYECTO
INSTITUTO DE SEGURIDAD
ALIMENTARIA Y DESNUTRICIÓN

ASESOR
ARQ. CARLOS BUSTOS MOTA

ASIGNATURA
SEMINARIO DE CONSTRUCCIÓN

CUADRO DE ÁREAS	
ESPACIO	ÁREA m ²
ÁREA TOTAL DEL TERRENO	7,882.31 m ²
COS 40%	3,072.92 m ²
CAS 60% AL	4,609.38 m ²

SIMBOLOGÍA, NOTAS Y ESPECIFICACIONES

SIMBOLOGÍA	
	INDICA COTA A EJES
	INDICA TRANSICIÓN DE NIVEL
	INDICA CORTE GENERAL
	NIVEL DE PISO TERMINADO
	INDICA COTA A PAÑOS
	INDICA INICIO DE ESCALERAS
	TRANSICIÓN DE NIVEL
	INDICA CURVA DE NIVEL
	VENTANA
	MURO DE CARGA
	PUERTA
	CANCEL

- NOTAS GENERAL**
- 1 LAS COTAS RIGEN SOBRE EL DIBUJO
 - 2 LAS COTAS SE VERIFICARÁN EN OBRA
 - 3 LAS COTAS ESTÁN INDICADAS EN METROS
 - 4 LOS NIVELES SE VERIFICARÁN EN OBRA
 - 5 EL NIVEL DE PISO TERMINADO 0.0 DE PROYECTO SERÁ IGUAL A LA COTA 2179 DEL PLANO TOPOGRÁFICO

PUERTAS

(P-01)	El detalle de las puertas se encuentra en el plano de canceleria ACA-7
(P-02)	

VENTANAS

(V-01)	
(V-02)	El detalle de las ventanas se encuentra en el plano de canceleria ACA-7
(V-03)	
(V-04)	

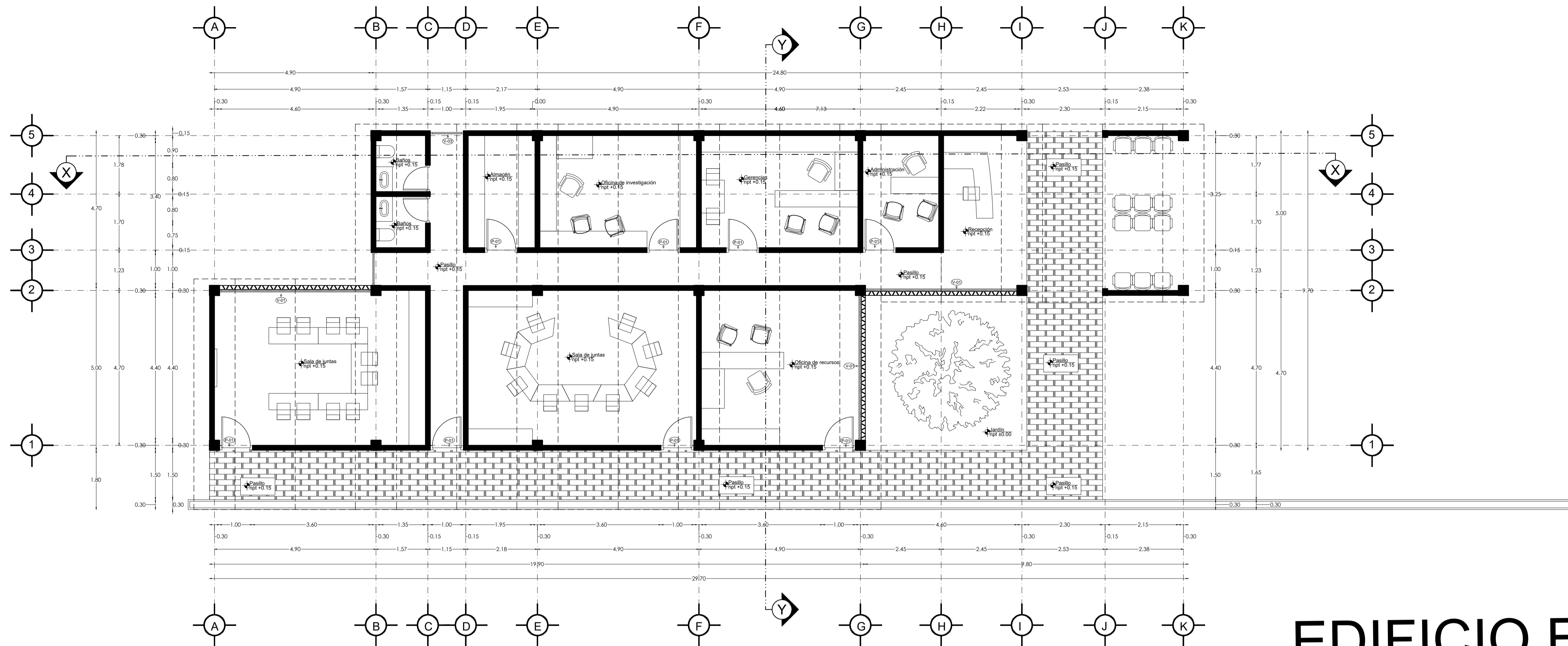


NOMBRE DEL PLANO
PLANO DE CANCELERIA

INFORMACION
FECHA DE ELABORACIÓN: NOVIEMBRE 2024
ESCALA: 1/100 DIMENSIONES: METROS

ACA-5

ZA



EDIFICIO E

UNIVERSIDAD
IBEROAMERICANA
PUEBLA

CROQUIS DE LOCALIZACIÓN



UBICACIÓN
CALLE EMILIANO ZAPATA
833-779,74240 ATLIXCO, PUEBLA.

PROYECTO
INSTITUTO DE SEGURIDAD
ALIMENTARIA Y DESNUTRICIÓN

ASESOR
ARQ. CARLOS BUSTOS MOTA

ASIGNATURA
SEMINARIO DE CONSTRUCCIÓN

CUADRO DE ÁREAS	
ESPACIO	ÁREA m ²
ÁREA TOTAL DEL TERRENO	7,682.31 m ²
COS 40%	3,072.92 m ²
CAS 60% AL	4,609.38 m ²

SIMBOLOGIA, NOTAS Y ESPECIFICACIONES

SIMBOLOGÍA	
	INDICA COTA A EJES
	INDICA TRANSICIÓN DE NIVEL
	INDICA CORTE GENERAL
	NIVEL DE PISO TERMINADO
	INDICA COTA A PAÑOS
	INDICA INICIO DE ESCALERAS
	TRANSICIÓN DE NIVEL
	INDICA CURVA DE NIVEL
	VENTANA
	MURO DE CARGA
	PUERTA
	CANCEL

- NOTAS GENERAL**
- 1 LAS COTAS RIGEN SOBRE EL DIBUJO
 - 2 LAS COTAS SE VERIFICARÁN EN OBRA
 - 3 LAS COTAS ESTÁN INDICADAS EN METROS
 - 4 LOS NIVELES SE VERIFICARÁN EN OBRA
 - 5 EL NIVEL DE PISO TERMINADO 0.0 DE PROYECTO SERÁ IGUAL A LA COTA 2179 DEL PLANO TOPOGRÁFICO

- PUERTAS**
- (P-01) El detalle de las puertas se encuentra en el plano de canceleria ACA-7
 - (P-02)

- VENTANAS**
- (V-01) El detalle de las ventanas se encuentra en el plano de canceleria ACA-7
 - (V-02)
 - (V-03)
 - (V-04)



NOMBRE DEL PLANO
PLANO DE CANCELERIA


INFORMACION
FECHA DE ELABORACIÓN: NOVIEMBRE 2024
ESCALA: 1/75 DIMENSIONES: METROS

ACA-6

ZA

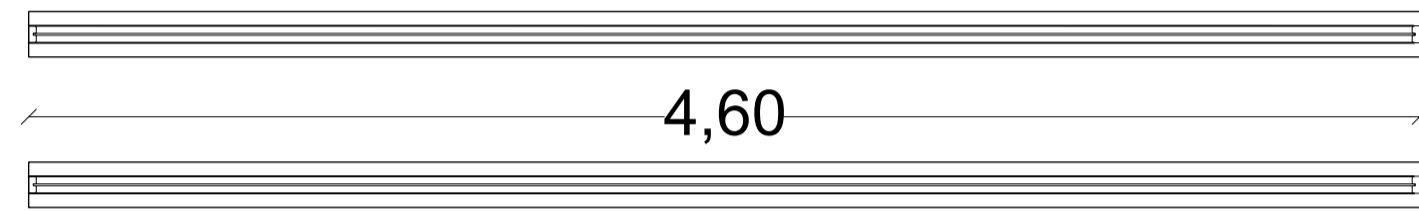
V-01

Ventana-01 Alzado



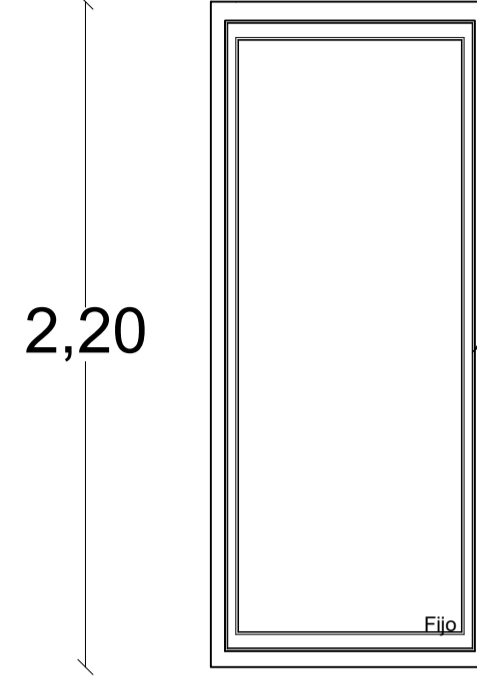
Ventana fija a base de marco de aluminio marca Cuprum Limea Panorama de 2" acabado negro mate y cristal de 6 mm de espesor color natural.

Ventana-01 Planta



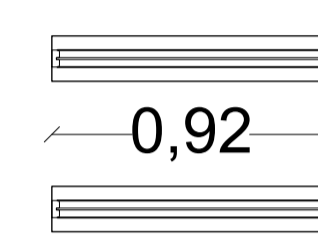
V-02

Ventana-02 Alzado



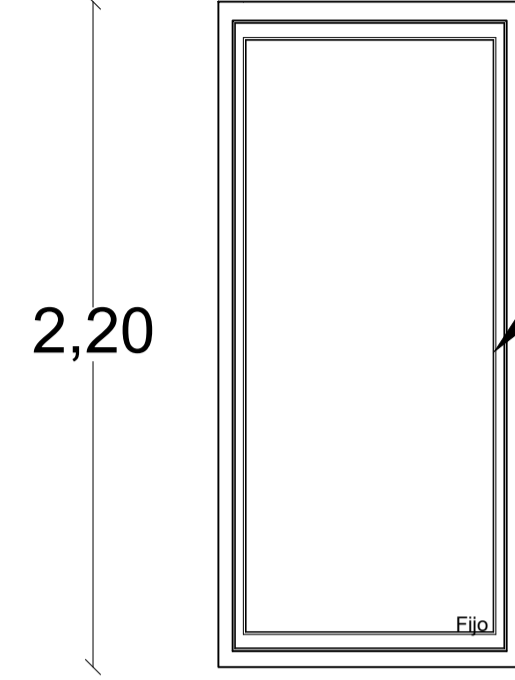
Ventana fija a base de marco de aluminio marca Cuprum Limea Panorama de 2" acabado negro mate y cristal de 6 mm de espesor color natural.

Ventana-02 Planta



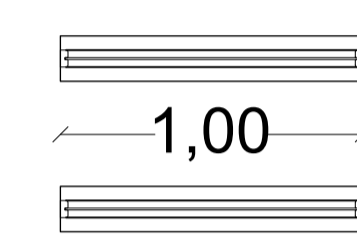
V-03

Ventana-03 Alzado



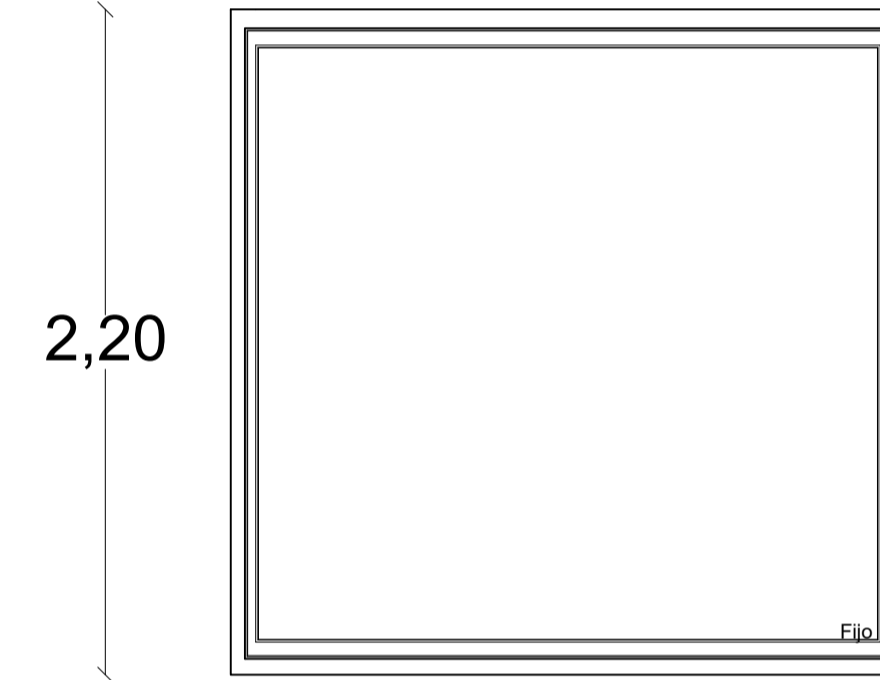
Ventana fija a base de marco de aluminio marca Cuprum Limea Panorama de 2" acabado negro mate y cristal de 6 mm de espesor color natural.

Ventana-03 Planta




V-04

Ventana-04 Alzado



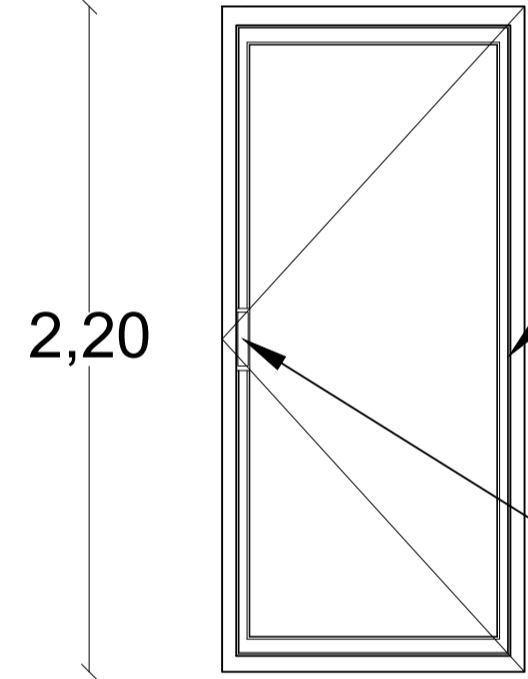
Ventana fija a base de marco de aluminio marca Cuprum Limea Panorama de 2" acabado negro mate y cristal de 6 mm de espesor color natural.

Ventana-04 Planta



P-01

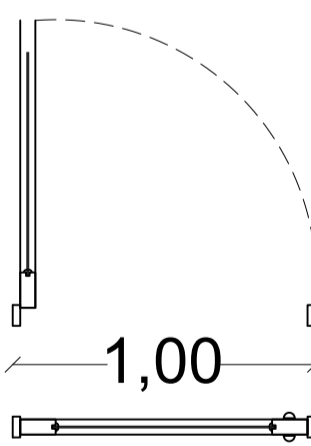
Puerta-01 Alzado



Puerta abatiente a base de marco de aluminio marca Cuprum Linea Panorama de 2" acabado negro mate y vidrio Pavia con diseño Espejo de 6 mm de espesor.

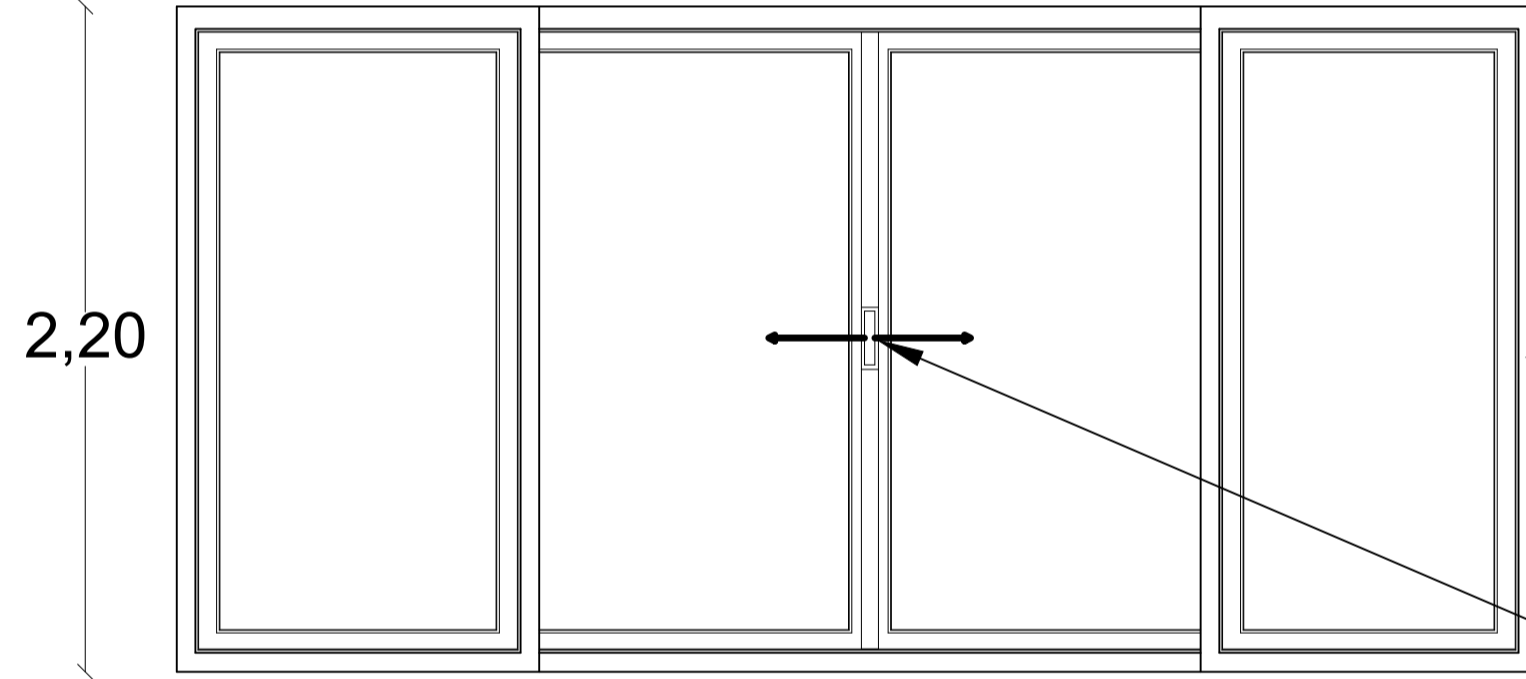
Chapa marca Generic modelo OEM

Puerta-01 Planta



P-02

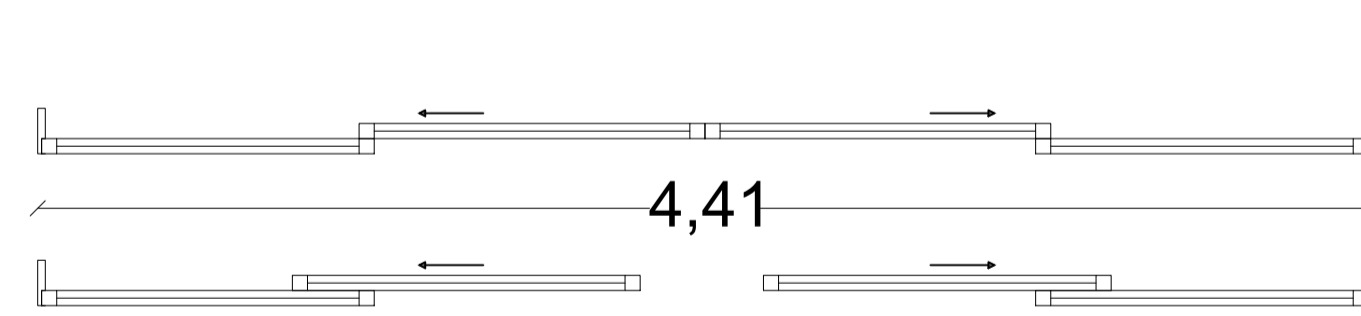
Puerta-02 Alzado



Puerta abatiente a base de marco de aluminio marca Cuprum Linea Panorama de 2" acabado negro mate y vidrio Pavia con diseño Espejo de 6 mm de espesor.

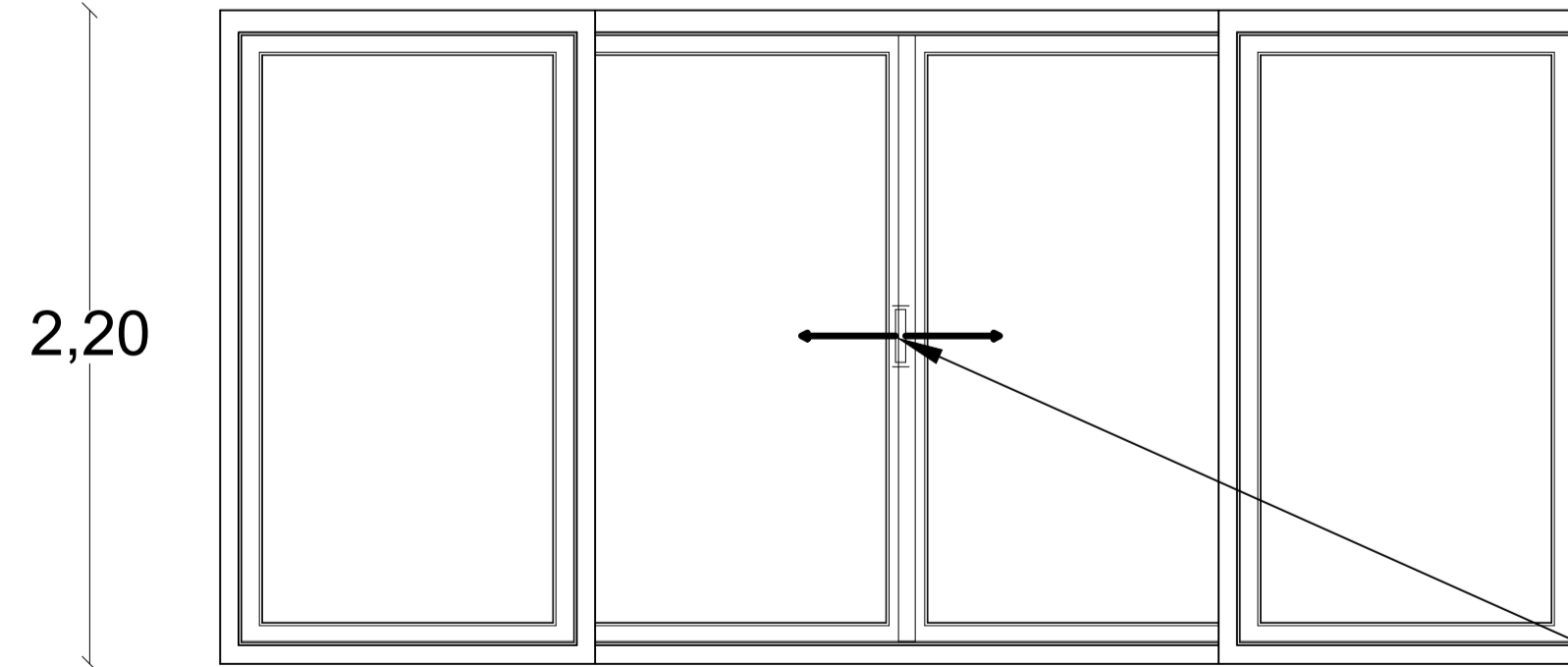
Chapa marca Generic modelo OEM

Puerta-02 Planta



P-03


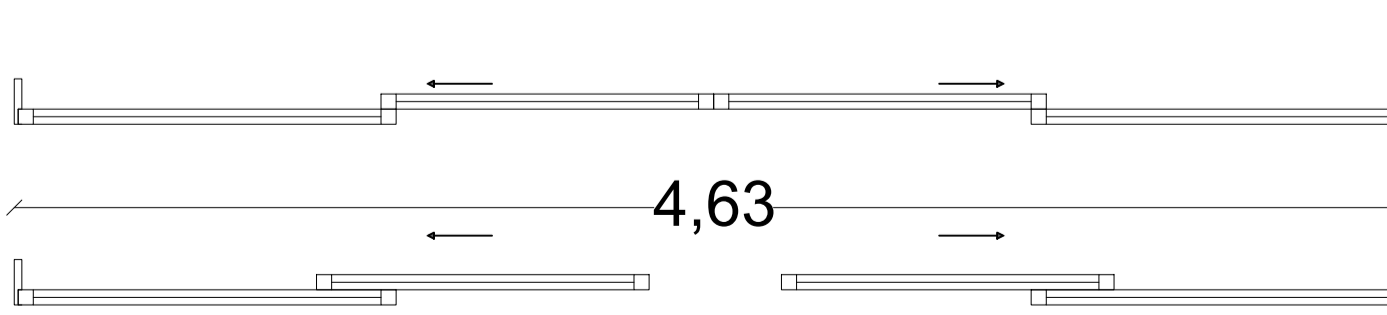
Puerta-03 Alzado



Puerta abatiente a base de marco de aluminio marca Cuprum Linea Panorama de 2" acabado negro mate y vidrio Pavia con diseño Espejo de 6 mm de espesor.

Chapa marca Generic modelo OEM

Puerta-03 Planta



UBICACIÓN
CALLE EMILIANO ZAPATA
833-779,74240 ATLIXCO, PUEBLA.

PROYECTO
INSTITUTO DE SEGURIDAD ALIMENTARIA Y DESNUTRICIÓN

ASESOR
ARQ. CARLOS BUSTOS MOTA

ASIGNATURA
SEMINARIO DE CONSTRUCCIÓN

CUADRO DE ÁREAS	
ESPACIO	ÁREA m ²
ÁREA TOTAL DEL TERRENO	7.682,31 m ²
COS 40%	3.072,92 m ²
CAS 60% AL	4.609,38 m ²

SIMBOLOGÍA, NOTAS Y ESPECIFICACIONES

SIMBOLOGÍA	
	INDICA COTA A EJES
	INDICA TRANSICIÓN DE NIVEL
	INDICA CORTE GENERAL
	NIVEL DE PISO TERMINADO
	INDICA COTA A PAÑOS
	INDICA INICIO DE ESCALERAS
	TRANSICIÓN DE NIVEL
	INDICA CURVA DE NIVEL
	VENTANA
	MURO DE CARGA
	PUERTA
	CANCEL

- NOTAS GENERAL
- 1 LAS COTAS RIGEN SOBRE EL DIBUJO
 - 2 LAS COTAS SE VERIFICARÁN EN OBRA
 - 3 LAS COTAS ESTÁN INDICADAS EN METROS
 - 4 LOS NIVELES SE VERIFICARÁN EN OBRA
 - 5 EL NIVEL DE PISO TERMINADO 0.0 DE PROYECTO SERÁ IGUAL A LA COTA 2179 DEL PLANO TOPOGRÁFICO

PUERTAS	
	(P-01)
	(P-03)
	(P-02)

VENTANAS	
	(V-01)
	(V-02)
	(V-03)
	(V-04)



NOMBRE DEL PLANO
PLANO DE CANCELERIA

INFORMACION
FECHA DE ELABORACIÓN: NOVIEMBRE 2024
ESCALA: 1/25 DIMENSIONES: METROS

ACA-7

ZA