

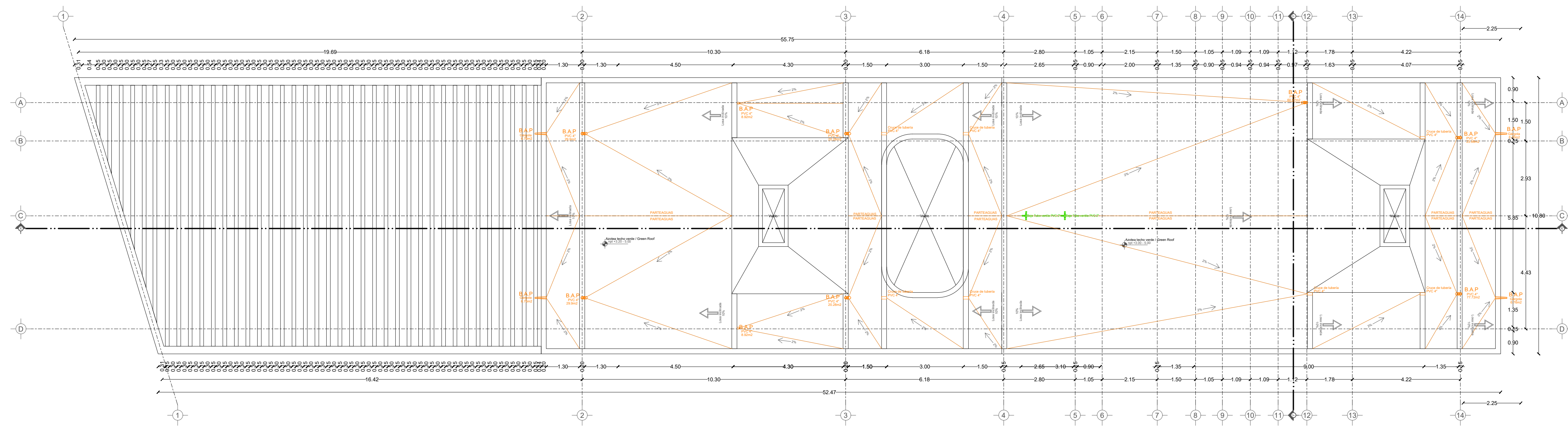
Centro de Rehabilitación Zooterapéutico Veracruz

Igartua Martínez, Diego

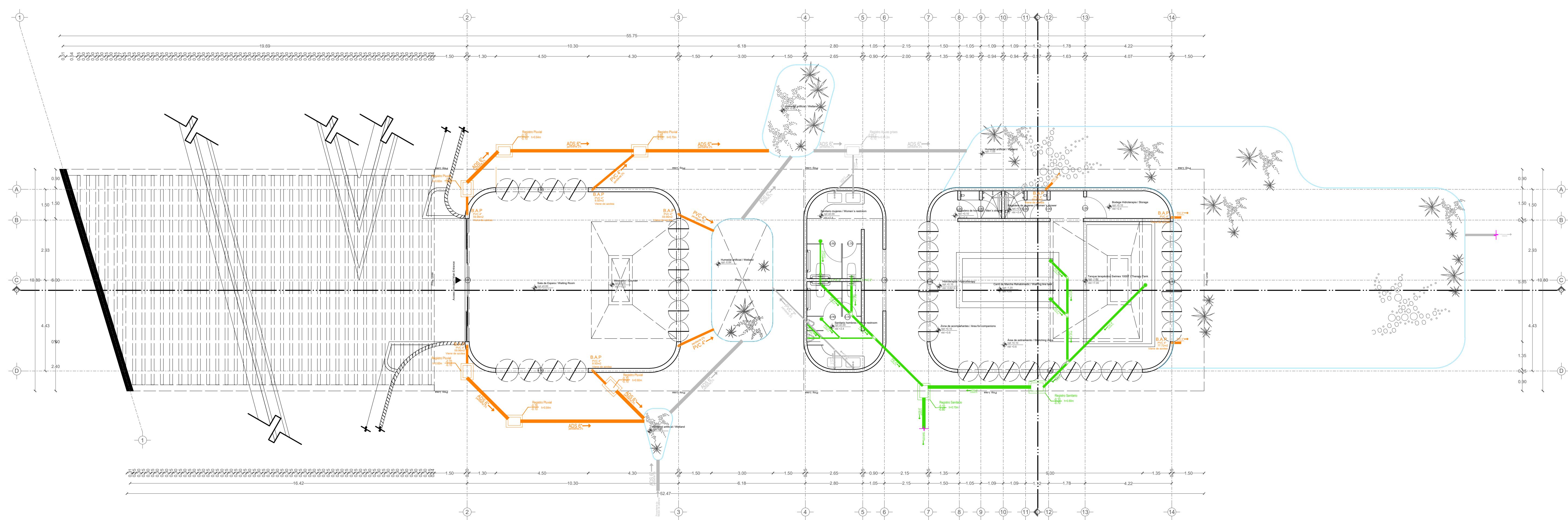
2021-05-06

<https://hdl.handle.net/20.500.11777/5671>

<http://repositorio.iberopuebla.mx/licencia.pdf>



Planta de azotea



Planta

TABLA DE ÁREAS GENERAL		
Espacios:		
	M2	%
Superficie total del predio	Total area of the property	28.030,33 m2 100 %
Total superficie de desahorro	Total area of construction	3.279,79 m2 11,70 %
Superficie total de Área Libre	Free area	24.750,54 m2 88,30 %
Áreas libres para actividades	Free area for activities	12.313,21 m2 42,85 %
Áreas de recuperación ecológica	Ecological recovery areas	9.495,55 m2 33,87 %
M2 totales de construcción	Total M2 of construction	3.279,79 m2 11,70 %

PLANTA BAJA		
M2 totales de construcción PB.	Ground floor total M2 of construction	2011,64 m2 7,1768 %
M2 totales de área libre PB.	Ground floor free area	6412,96 m2 22,87 %



ACCESO E HIDROTERAPIA MAIN ACCESS AND HYDROTHERAPY		387,89 m2
Lobby y sala de espera	Lobby and waiting room	92,56 m2
Sanitarios PA	Restrooms	34,06 m2
Hidroterapia	Hydrotherapy	106,05 m2
Circulaciones techadas y voladas	Circulations and roofed areas	155,22 m2

SIMBOLOGÍA PLUVIAL

- Mano de agua pluvial
- Sección de PVC 4" x 4" / 100m
- Sección de PVC 2" x 2" / 100m
- Sección de PVC 1" x 1" / 100m
- Registro de 40 x 40
- Registro de 60 x 60
- Registro de 80 x 80
- Registro de 100 x 100

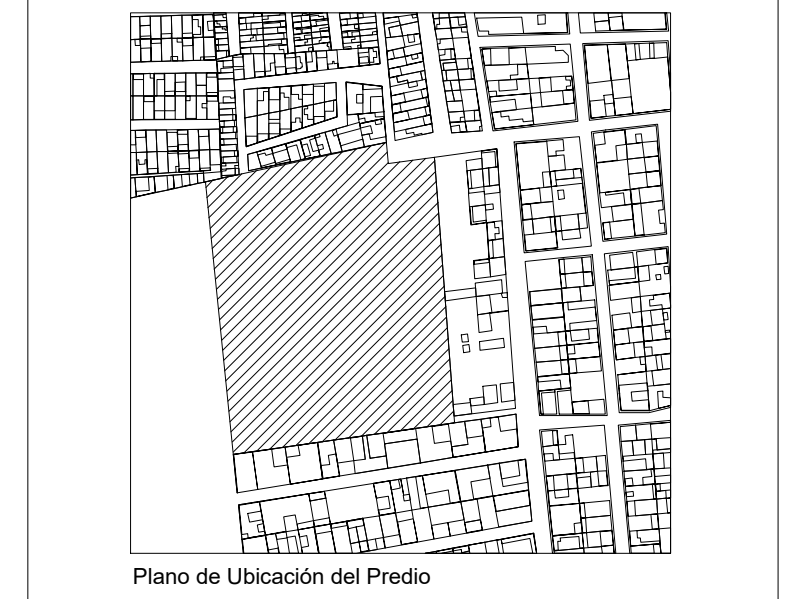
SIMBOLOGÍA SANITARIA

- Sección de PVC 4" x 4" / 100m
- Sección de PVC 2" x 2" / 100m
- Sección de PVC 1" x 1" / 100m
- Registro de 40 x 40
- Registro de 60 x 60
- Registro de 80 x 80
- Registro de 100 x 100

DETALLE DE REGISTRO DE TABIQUE ROJO SIN ESCALA

DETALLE DE CONFIRMADO DE BALDAJAS DE AGUA PLUVIAL PVC 4" ENTRE CASTILLOS

PROYECTO	CENTRO DE ZOOTERAPIA DEL MANGLAR (C.Z.M.) Centro de Rehabilitación terapéutica con apoyo de Terapias Asistidas con Animales (TAA)
USO	HABITACIONAL <input type="checkbox"/> SERVICIOS <input checked="" type="checkbox"/> COMERCIAL <input type="checkbox"/> INDUSTRIAL <input type="checkbox"/>




Plano de Ubicación del Predio

UBICACIÓN	Calle de Las Flores, esquina con Calle Erizo, s.n. Colonia El Morro, Boca del Río, Veracruz.
DIBUJO	DIEGO IGARTUA MARTINEZ
PROP.	-
TEL PROP.	2227 89 42 69
FECHA	30 . 11 . 2022

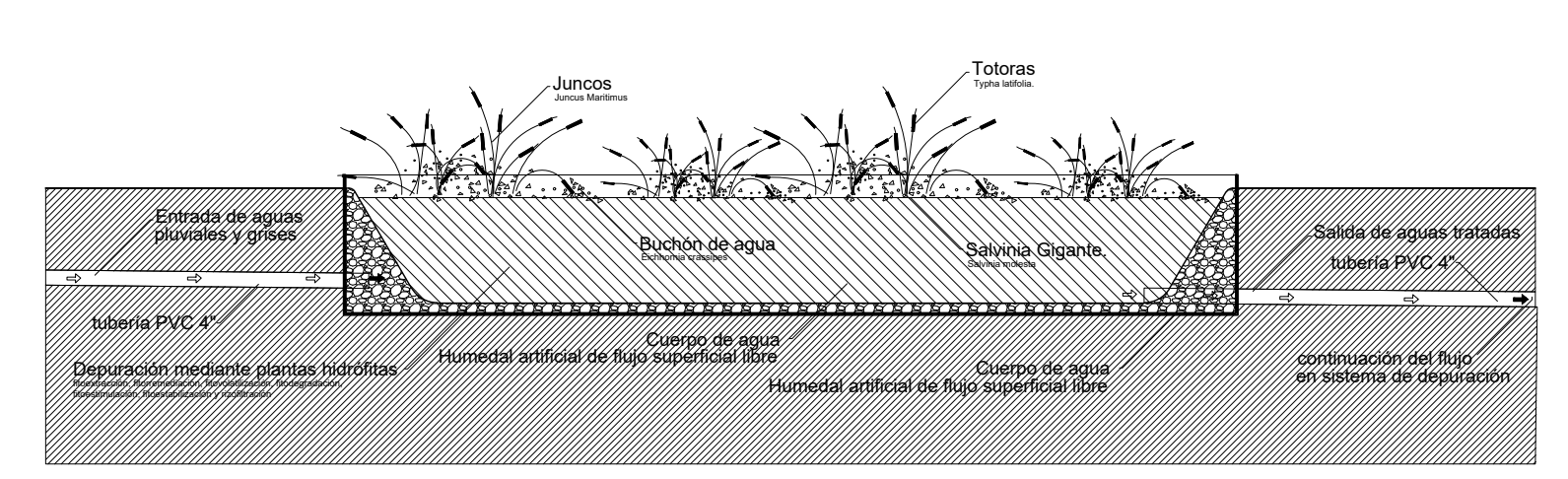
Esc 1:100

INST. SANITARIAS
ACCESO E HIDROTERAPIA

IHS-03



Detalle de colocación de pendientes para bajadas pluviales en losa tipo L-01



Detalle tratamiento de aguas pluviales y grises con sistema de humedales artificiales de flujo superficial libre