

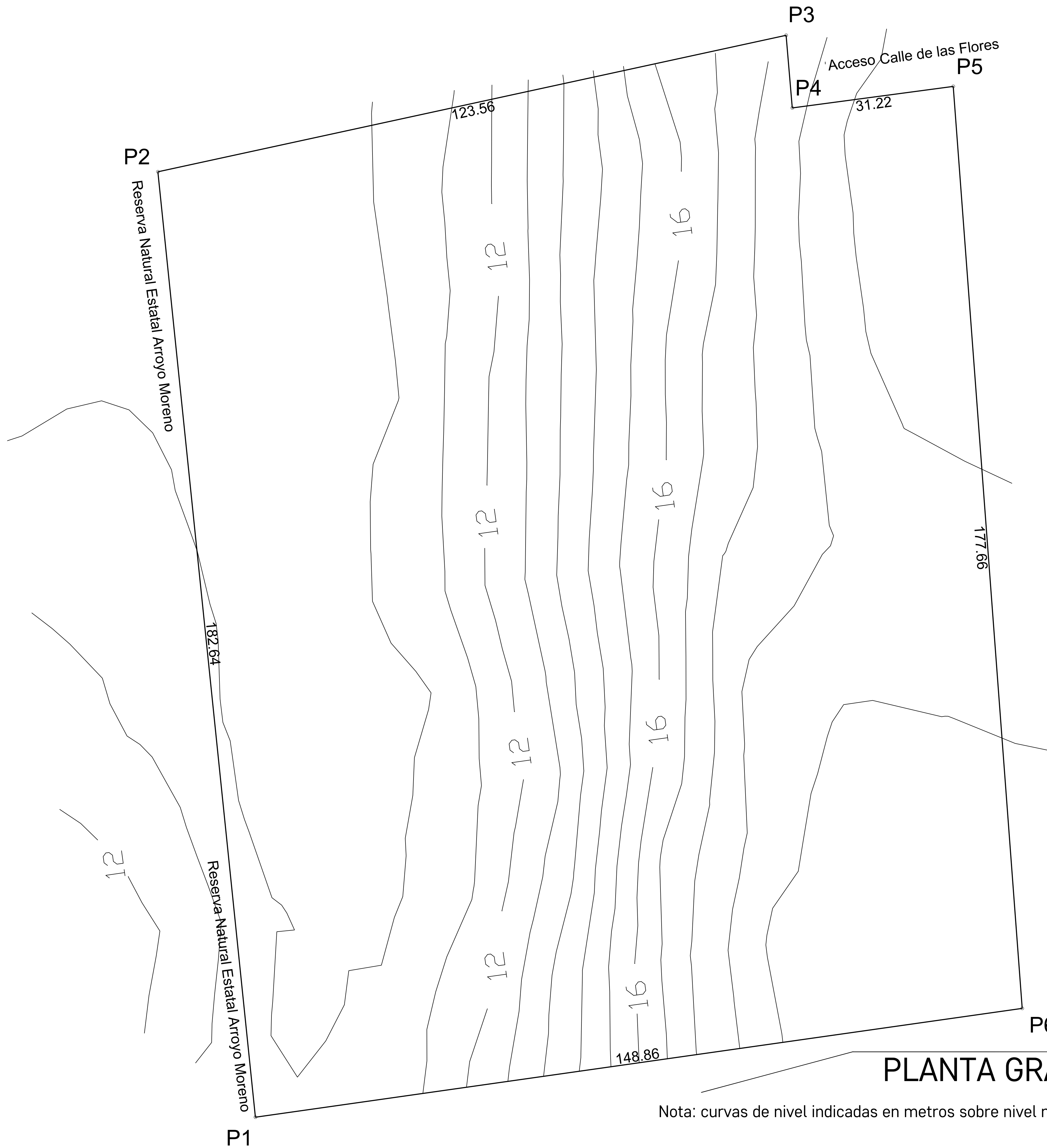
Centro de Rehabilitación Zooterapéutico Veracruz

Igartua Martínez, Diego

2021-05-06

<https://hdl.handle.net/20.500.11777/5671>

<http://repositorio.iberopuebla.mx/licencia.pdf>

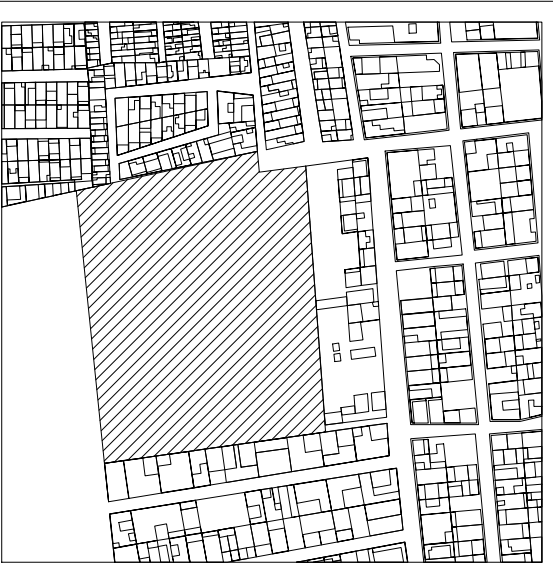
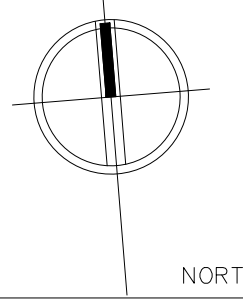


PLANTA GRAL. PREDIO
 CURVAS DE NIVEL

Nota: curvas de nivel indicadas en metros sobre nivel medio del mar (nsm)

PRODUCED BY AN AUTODESK STUDENT VERSION

PRODUCED BY AN AUTODESK STUDENT VERSION

PROYECTO	CENTRO DE ZOOTHERAPIA DEL MANGLAR (C.Z.M.) Centro de Rehabilitación terapéutica con apoyo de Terapias Asistidas con Animales (TAA)
USO	HABITACIONAL <input type="checkbox"/> SERVICIO <input checked="" type="checkbox"/> COMERCIAL <input type="checkbox"/> INDUSTRIAL <input type="checkbox"/>
 Plano de Ubicación del Predio	
UBICACIÓN	Calle de Las Flores, esquina con Calle Erizo, s.n. Colonia El Morro, Boca del Río, Veracruz.
DIBUJO	DIEGO IGARTUA MARTINEZ Área de Síntesis y Evaluación III Universidad Iberoamericana Puebla
PROP.	-
TEL. PROP.	2227 89 42 69
FECHA	30 . 11 . 2022
 NORTE	TOP-01
Esc 1:400	PLANO TOPOGRÁFICO CURVAS DE NIVEL PREDIO