

# Articulación urbana en la Rotonda del Sol

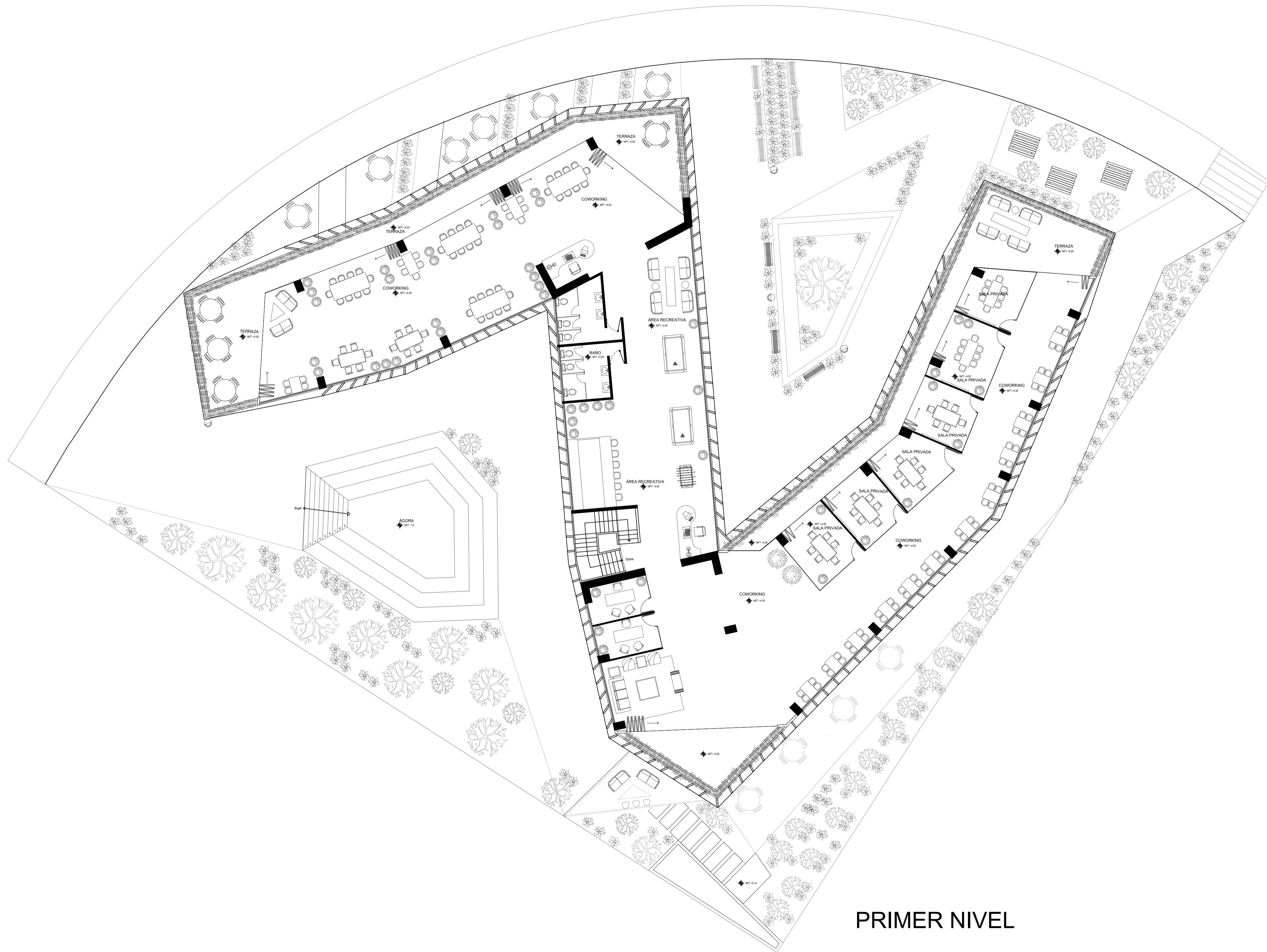
Bernal Vázquez, José Pablo

2021-12-12

---


<https://hdl.handle.net/20.500.11777/5159>

<http://repositorio.iberopuebla.mx/licencia.pdf>



PRIMER NIVEL

ORIENTACION



PROFESOR

ASIGNATURA

TALLER DE CONSOLIDACION DE ARQUITECTURA II

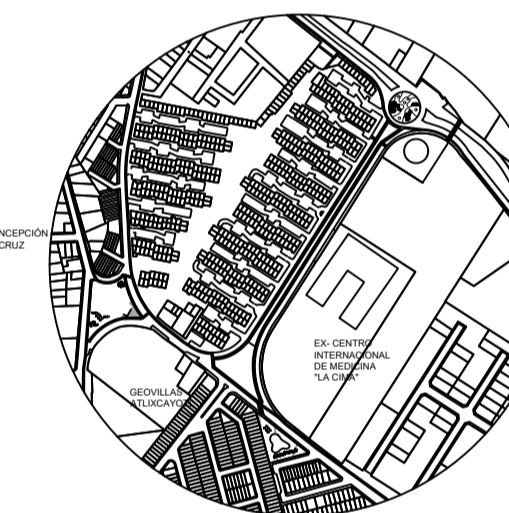
DESPACHO DE ARQUITECTURA

CAMILA SOLANO SOLIS  
ADOLFO CASARES EHLINGER  
JOSE PABLO BERNAL VAZQUEZ

PROYECTO Y UBICACIÓN

Intersección Andrómeda, Reserva  
Territorial Atlixcáyotl, Centro  
Comercial Puebla, Puebla, Pue.

MICROLOCALIZACIÓN DEL PREDIO



CUADRO DE ÁREAS

ESPACIO	AREA m <sup>2</sup>
ÁREA TOTAL DE TERRENO	469.54 m <sup>2</sup>
COS 65%	328.67 m <sup>2</sup>
CUS 3.0 VCS AT	690.20 m <sup>2</sup>
ÁREA LIBRE 35%	164.34 m <sup>2</sup>
CAS 30% AL	140.86 m
CONSTRUIDO EN PLANTA BAJA	2
CONSTRUIDO EN PLANTA PRIMER NIVEL	2
CONSTRUIDO EN PLANTA SEGUNDO NIVEL	2
<b>TOTAL ÁREA DE CONSTRUCCIÓN:</b>	<b>2</b>

SIMBOLOGIA, NOTAS Y ESPECIFICACIONES



NOMBRE DEL PLANO

PLANO ARQUITECTÓNICO

INFORMACION

CLAVE DE PLANO: PA - 02  
FECHA DE ELABORACIÓN: NOVIEMBRE 2021  
ESCALA: 1:100 DIMENSIONES: METROS